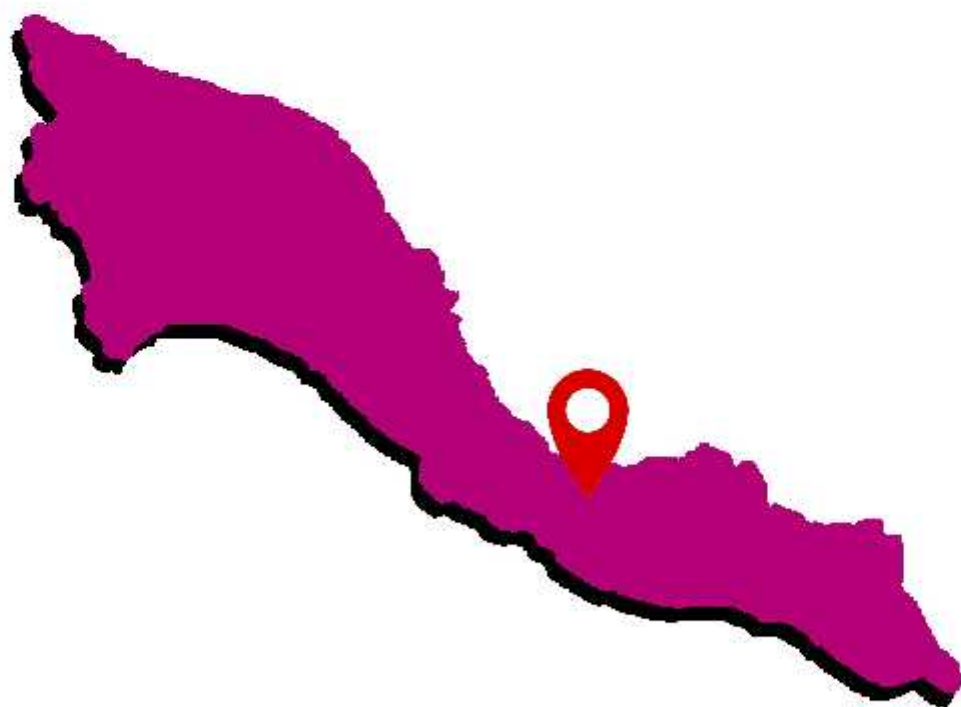




Profil Kecamatan **TOMONI**

2018



DINAS KOMUNIKASI DAN INFORMATIKA
KABUPATEN LUWU TIMUR

PETA ADMINISTRASI KECAMATAN TOMONI

- Kec. Tomoni**
- 1 Dk. Tomoni
 - 2 Dk. Tukulaka
 - 3 Dk. Bayindro
 - 4 Dk. Latahan
 - 5 Dk. Mandiri
 - 6 Dk. Berapaga Jaya
 - 7 Dk. Mulyasari
 - 8 Dk. Bangun Karya
 - 9 Dk. Kalpataru
 - 10 Dk. Ujung Bara
 - 11 Dk. Bangun Jaya
 - 12 Dk. Sumber Asih



Legenda

1. Kecamatan	2. Desa	3. Desa	4. Desa	5. Desa	6. Desa
7. Desa	8. Desa	9. Desa	10. Desa	11. Desa	12. Desa
13. Desa	14. Desa	15. Desa	16. Desa	17. Desa	18. Desa
19. Desa	20. Desa	21. Desa	22. Desa	23. Desa	24. Desa
25. Desa	26. Desa	27. Desa	28. Desa	29. Desa	30. Desa



BADAN PERENCANAAN PEMBANGUNAN DAERAH
(BAPPEDA)
KABUPATEN LUWU TIMUR
Maret 2011



Kecamatan Tomoni



KATA PENGANTAR

Assalamu'alaikum Wr.Wb.

Puji syukur selalu kita panjatkan kepada Tuhan Yang Maha Esa atas limpahan rahmat dan karunia yang diberikan kepada kita semua, sehingga kita masih diberikan kesempatan untuk terus berperan serta membangun kabupaten Luwu Timur yang kita cintai bersama.

Buku Profil Kecamatan Tomoni 2018 adalah salah satu produk terbitan Dinas Komunikasi dan Informatika Kabupaten Luwu Timur. Buku ini disusun dengan maksud untuk menyediakan informasi kepada masyarakat terhadap hasil-hasil pembangunan yang telah dicapai di Kecamatan Tomoni pada tahun 2017. Selain sebagai informasi yang bermanfaat kepada masyarakat, buku ini sekaligus dapat digunakan sebagai dasar untuk mengevaluasi kegiatan yang telah dilaksanakan di Kecamatan Tomoni, dan sebagai dasar untuk merencanakan pembangunan tahun berikutnya.

Akhir kata, kritik, masukan dan saran sangat kami harapkan demi penyempurnaan penerbitan Buku Profil Kecamatan Tomoni pada tahun-tahun yang akan datang.

Wassalamu'alaikum Wr. Wb.

Malili, Oktober 2018

KEPALA DINAS KOMINFO
KABUPATEN LUWU TIMUR

ANDY MURPHY .S.SOS, MH

DAFTAR ISI

	HAL
PETA	i
KATA PENGANTAR	ii
DAFTAR ISI	iii
DAFTAR TABEL	iv-vii
DAFTAR GAMBAR	viii-xiii
BAB I. PENDAHULUAN	1
LATAR BELAKANG	1
TUJUAN	2-3
BAB II. METODE PENELITIAN	4-7
BAB III. HASIL DAN PEMBAHASAN	8
3.1 SEJARAH KECAMATAN	8-9
3.2 KEADAAN GEOGRAFIS	10
3.3 PEMERINTAHAN	11
3.4 PENDUDUK	12
3.5 PENDIDIKAN	13
3.6 KESEHATAN	14
3.7 SOSIAL	15
3.8 PEREKONOMIAN	16
3.9 KEUANGAN	17-18
BAB IV. PENUTUP.....	19
BAB V. LAMPIRAN	20-75

DAFTAR TABEL

NO	JUDUL TABEL	HAL
1.1	Letak Astronomis dan Batas Administrasi, 2017	20
1.2	Luas Wilayah menurut Desa di Kecamatan Tomoni Tahun 2017	21
1.3	Titik Koordinat menurut Kantor Desa Tahun 2017	22
1.4	Jarak Desa dari Ibukota Kecamatan dan Kabupaten/Kota , Tahun 2017	23
1.5	Wilayah dan Topografi Desa/Kelurahan di Kecamatan Tomoni	24
1.6	Nama Sungai, Panjang Sungai, dan Desa yang Dilintasi di Kecamatan Tomoni	25
2.1	Banyaknya Dusun, Rukun Warga/Rukun Kampung, dan Rukun Tetangga menurut Desa Tahun 2017	26
2.2	Banyaknya Pegawai Negeri Sipil menurut Dinas/Instansi Pemerintah dan Jenis Kelamin Tahun 2017	27
2.3	Banyaknya Pegawai Negeri Sipil menurut Dinas/Instansi Pemerintah dan Tingkat Pendidikan, Tahun 2017	28
2.4	Banyaknya Pegawai Negeri Sipil Menurut Dinas/Instansi Pemerintah dan Golongan Tahun 2017	29
2.5	Banyaknya Surat Nikah yang Dikeluarkan KUA menurut Desa Tahun 2016-2017	30
3.1	Tingkat Kepadatan Penduduk menurut Desa Tahun 2017	31
3.2	Banyaknya <i>Penduduk</i> menurut Desa dan Jenis Kelamin Tahun 2017	32
3.3	Jumlah dan Tingkat Pertumbuhan Penduduk Menurut Desa/Kelurahan	33
3.4	Penduduk menurut Desa Tahun 2016-2017	34
4.1	Banyaknya Sekolah menurut Status, Tingkat Pendidikan dan Desa Tahun 2017	35

4.2	Banyaknya Fasilitas Pendidikan menurut Tingkat Pendidikan Tahun 2016-2017	36
4.3	Banyaknya Sekolah, guru dan murid menurut tingkat pendidikan Tahun 2017	37
4.4	Banyaknya Perpustakaan Sekolah menurut Tingkat Pendidikan Tahun 2017	38
4.5	Banyaknya Lulusan menurut Tingkat Sekolah Tahun 2017	39
5.1	Banyaknya Fasilitas Kesehatan menurut Desa Tahun 2017	40
5.2	Banyaknya Tenaga Kesehatan/Medis menurut Desa Tahun 2017	41
5.3	Banyaknya Kelahiran menurut Penolong Kelahiran Terakhir dan Desa Tahun 2017	42
5.4	Banyaknya Anak Lahir Hidup dan Lahir Mati Tahun 2017	43
5.5	Banyaknya Balita yang Pernah Mendapat Imunisasi menurut Desa dan Jenis Imunisasi Tahun 2017	44
5.6	Banyaknya Wanita Berumur 15-49 Tahun dan Berstatus Kawin yang Sedang Menggunakan/Memakai Alat KB menurut Desa Tahun 2016-2017	45
5.7	Banyaknya Akseptor Aktif KB menurut Alat Kontrasepsi yang Digunakan Tahun 2017	46
5.8	Banyaknya Penyandang Cacat menurut Desa dan Jenis Kecacatan Tahun 2017	47
5.9	Banyaknya Keluarga Prasejahtera, Sejahtera I, Sejahtera II, Sejahtera III menurut Desa tahun 2017	48
6.1	Banyaknya Tempat Peribadatan menurut Desa Tahun 2017	49
6.2	Nikah, Talaq dan Cerai serta Rujuk Tahun 2017	50
6.3	Banyaknya Surat Nikah yang Dikeluarkan Tahun 2013-2017	51

6.4	Sumber Air Minum yang Digunakan Sebagian Besar Rumah Tangga Tahun 2017	52
6.5	Bahan Bakar Yang Digunakan Oleh Sebagian Besar Keluarga untuk Memasak menurut Desa/Kelurahan Tahun 2017	53
6.6	Jumlah Bangunan Rumah Permanen, Semipermanen, dan Nonpermanen menurut Desa/Kelurahan Tahun 2017	54
7.1	Luas Lahan Sawah Dirinci menurut jenis pengairan (ha), 2017	55
7.2	Luas Panen, Produksi dan Produktivitas Tanaman Pangan Tahun 2016-2017	56
7.3	Luas Panen, Produksi dan Produktivitas Tanaman Pangan Tahun 2016-2017	57
7.4	Produksi Buah-buahan Menurut jenis(Ton) Tahun 2017	58
7.5	Produksi Tanaman Obat-Obatan Menurut Jenis Tanaman (kg) Tahun 2016-2017	59
7.6	Luas Tanaman dan Produksi Perkebunan Rakyat menurut Jenis Tanaman Tahun 2017 (ha)	60
7.7	Jumlah Populasi Ternak dan Unggas menurut Jenis Ternak Tahun 2017(ekor)	61
7.8	Jumlah Rumah Tangga dan Banyaknya Produksi Perikanan Budidaya Menurut Jenis Budidaya Tahun 2017	62
7.9	Jumlah Perusahaan menurut Kode Industri dan Golongan Industri Tahun 2017	63
7.10	Banyaknya Tenaga Kerja menurut Kode Industri dan Golongan Industri Tahun 2017	64
7.11	Potensi Bahan Galian Golongan C Menurut Desa/kelurahan, Tahun 2017	65
7.12	Banyaknya Keluarga Pelanggan Listrik menurut Desa/Kelurahan,Tahun 2017	66

7.13	Banyaknya Kendaraan Bermotor menurut Jenis Kendaraan Tahun 2016-2017 (unit)	67
7.14	Jumlah Pompa Bahan Bakar menurut Jenis Bahan Bakar dan Desa/Kelurahan Tahun 2017	68
7.15	Banyaknya Fasilitas Komunikasi dan Informasi menurut Desa Tahun 2017	69
7.16	Banyaknya Hotel dan Rumah Makan menurut desa Tahun 2016-2017	70
7.17	Banyaknya Sarana Perdagangan menurut desa tahun 2017	71
8.1	Target dan Realisasi Penerimaan Pajak Bumi dan Bangunan menurut Desa Tahun 2017	72
8.2	Banyaknya Lembaga Keuangan di menurut desa tahun 2017	73
8.3	Jumlah KUD Dan Non KUD Menurut DesaTahun 2017	74

DAFTAR GAMBAR

No. Grafik	Judul Grafik	Halaman
Grafik 1.1	Jumlah dan tingkat pertumbuhan penduduk menurut desa /Kelurahan di Kecamatan Tomoni tahun 2017	1
Grafik 2.1	Jumlah penduduk menurut desa di Kecamatan Tomoni tahun 2016 - 2017	2
Grafik 3.1	Produksi tanaman obat-obatan menurut jenis tanaman (kg) tahun 2016-2017	3
Grafik 4.1	Jumlah pernikahan di Kecamatan Tomoni tahun 2016 – 2017	4
Grafik 5.1	Banyaknya fasilitas pendidikan menurut tingkat pendidikan tahun 2016-2017	5

BAB 1**PENDAHULUAN****1.1 LATAR BELAKANG**

Pembangunan daerah merupakan suatu usaha yang sistematis dari berbagai pelaku, baik umum, pemerintah, swasta, maupun kelompok masyarakat lainnya pada tingkatan yang berbeda untuk menghadapi saling ketergantungan dan keterkaitan aspek fisik, sosial ekonomi dan aspek lingkungan lainnya sehingga peluang baru untuk meningkatkan kesejahteraan masyarakat daerah dapat ditangkap secara berkelanjutan. Pembangunan merupakan sebuah proses yang didalamnya terjadi perubahan menuju kearah yang lebih baik sesuai dengan tujuan yang ingin dicapai. Salah satu tujuan pembangunan nasional adalah untuk meningkatkan taraf hidup dan kesejahteraan seluruh masyarakat. Peningkatan taraf hidup dan kesejahteraan dilaksanakan oleh pemerintah melalui pembangunan di segala bidang kehidupan, baik bidang sosial, budaya, pendidikan dan bidang ekonomi. Pembangunan yang dilaksanakan pemerintah dapat dikatakan berhasil jika hasil-hasil dari pembangunan tersebut dapat dirasakan secara merata oleh seluruh lapisan masyarakat. Baik itu berupa semakin baiknya sarana dan prasarana yang ada maupun tingkat pendapatan yang semakin merata.

Sejak tahun 2005, sistem perencanaan pembangunan daerah di Indonesia mengalami perubahan yang cukup mendasar. Perubahan ini terjadi karena mulai diterapkannya *otonomi daerah* dalam sistem pemerintahan dimana pemerintah daerah diberikan sumber keuangan dan kewenangan lebih besar dalam merencanakan dan melaksanakan pembangunan di daerahnya masing-masing. Undang-undang yang mengatur pelaksanaan otonomi daerah di Indonesia adalah UUD 1945 Pasal 18 Ayat 1-7, 18A Ayat 1 dan 2, serta 18B ayat 1 dan 2. Otonomi daerah diberlakukan di Indonesia melalui UU Nomor 23 Tahun 1999 tentang pemerintahan daerah. Pembangunan daerah sebagai cerminan dari kegiatan pengembangan kemampuan suatu daerah untuk meningkatkan taraf hidup

masyarakatnya merupakan hal yang sangat penting dilakukan terutama dengan adanya otonomi daerah sehingga tiap daerah diharuskan menemukan nasib daerahnya sendiri.

Dalam memantau dan mengevaluasi keberhasilan pembangunan yang dilaksanakan dibutuhkan data dan informasi pembangunan yang tepat, lengkap dan akurat. Sesuai dengan PERMENDAGRI No. 54 tahun 2010, lampiran I Permendagri 54/2010 menekankan tentang pentingnya dukungan dan ketersediaan data dan informasi bagi penyusunan, pengendalian, dan evaluasi perencanaan pembangunan. Dengan data yang baik akan dapat diproyeksikan kondisi yang dicita-citakan, dapat ditetapkan target-target kinerja sebagai patokan pelaksanaan pembangunan sesuai dengan periodisasinya. Akhirnya akan sangat membantu dalam pemberian nilai bagi prestasi yang telah dicapai, sehingga semakin memperbesar tingkat akuntabilitas dan transparansi penyelenggaraan pemerintahan. Pengolahan data dan informasi perencanaan pembangunan daerah mencakup data dan informasi gambaran umum kondisi daerah yang meliputi data kondisi geografis dan demografis daerah, dan data terkait dengan indikator kinerja kunci penyelenggaraan pemerintahan daerah.

1.2 MAKSUD DAN TUJUAN

Proses perencanaan memerlukan kapasitas data dan statistik yang baik. Oleh karena itu, ketersediaan data dan statistik yang andal merupakan salah satu kunci keberhasilan perencanaan. Data dan statistik yang berkualitas merupakan rujukan bagi upaya perumusan kebijakan dalam menyusun perencanaan, melakukan pemantauan/monitoring, dan mengevaluasi program agar sesuai dengan sasaran yang telah ditetapkan sehingga tujuan pembangunan, yaitu untuk meningkatkan kesejahteraan rakyat, dapat dicapai dengan efektif.

Perkembangan yang mencolok selama beberapa dasawarsa menjelang dimulainya abad ke-21 ditandai dengan semakin pentingnya informasi dan pengolahan data di dalam banyak aspek kehidupan manusia. Pada saat yang sama tuntutan publik terhadap peningkatan kinerja pemerintah menjadi semakin tinggi.

Pengelolaan data dan informasi yang baik pada akhirnya adalah suatu keharusan bagi instansi pemerintah (SKPD).

Dalam konteks inilah peranan data dan informasi bagi instansi pemerintah proses penyusunan program dan anggaran menjadi sangat vital artinya. Data dan informasi merupakan komponen penting dalam penyelenggaraan pembangunan. Data dan informasi digunakan mulai dari tahap perencanaan, penganggaran, implementasi sampai dengan evaluasi program atau pengukuran pencapaian kinerja pembangunan.

Penyusunan Profil Kecamatan Tomoni 2018 bertujuan untuk menyediakan data dan informasi statistik yang memotret kondisi dan potensi serta pencapaian kinerja pembangunan di wilayah Kecamatan Tomoni yang lengkap, akurat, dan termutakhir sebagai acuan dalam menetapkan kebijakan dan strategi pembangunan, skala prioritas program, penyusunan perencanaan pembangunan daerah yang lebih terpadu serta monitoring dan evaluasi hasil pencapaian pembangunan yang telah dilakukan selama ini oleh pemerintah Kecamatan Tomoni.

BAB 2**METODE PENELITIAN**

Dalam penyusunan publikasi Profil Kecamatan Tomoni, data yang digunakan adalah data yang berasal dari berbagai instansi pemerintah yang berada di lingkup kecamatan Tomoni maupun instansi pemerintah daerah Kabupaten Luwu Timur. Data yang digunakan merupakan data sekunder yang dihimpun dari masing-masing instansi pemerintah yang selanjutnya disusun berdasarkan beberapa bab pembahasan. Susunan bab pembahasan dalam publikasi Profil Kecamatan Tomoni antara lain meliputi:

- Sejarah Kecamatan
- Keadaan Geografis
- Pemerintahan
- Penduduk
- Pendidikan
- Kesehatan
- Sosial
- Perekonomian
- Keuangan

Analisis yang digunakan dalam publikasi ini adalah analisis deskriptif berdasarkan data sekunder yang telah dikumpulkan dari berbagai instansi pemerintah yang ditampilkan dalam bentuk grafik, diagram, tabel satu arah, tabel dua arah dengan tahun data tunggal maupun series. Proses analisis dilakukan dengan membandingkan data berdasarkan perbandingan antar waktu ataupun perbandingan antar wilayah di Kecamatan Tomoni.

Dalam ulasan masing-masing bab juga akan ditampilkan beberapa indikator sederhana guna mempermudah dalam melakukan analisis deskriptif nantinya. Beberapa indikator tersebut antara lain:

1. Kepadatan Penduduk

Kepadatan penduduk dibagi menjadi 3 jenis: a. Kepadatan Penduduk Kasar (*Crude Population Density*), yaitu menunjukkan banyaknya jumlah penduduk untuk setiap kilometer persegi luas wilayah. b. Kepadatan Fisiologis (*Physiological Density*), yaitu banyaknya penduduk untuk setiap kilometer persegi wilayah lahan yang ditanami (*Cultivable Land*). c. Kepadatan Agraris (*Agriculture Density*), menunjukkan banyaknya penduduk petani untuk setiap kilometer persegi wilayah *cultivable land*. Ukuran ini menggambarkan intensitas pertanian dari petani terhadap lahan yang mencerminkan efisiensi teknologi pertanian dan intensitas tenaga kerja pertanian. Kepadatan penduduk kasar merupakan ukuran persebaran penduduk yang umum digunakan, karena selain data dan cara penghitungannya sederhana, ukuran ini sudah distandarisasi dengan luas wilayah.

$$K = \frac{P}{A}$$

(jiwa/km²) KP : Kepadatan Penduduk

P : Jumlah Penduduk (jiwa)
A : Luas Wilayah (km²)

Kegunaan indikator ini adalah untuk mengetahui konsentrasi penduduk di suatu wilayah dan biasa digunakan sebagai acuan dalam rangka mewujudkan pemerataan dan persebaran penduduk (program transmigrasi).

Interpretasi angka kepadatan penduduk menunjukkan rata-rata jumlah penduduk tiap 1 kilometer persegi. Semakin besar angka kepadatan penduduk menunjukkan bahwa semakin padat penduduk yang mendiami wilayah tersebut. Misalnya kepadatan penduduk Indonesia tahun 2009 sebesar 124 artinya bahwa secara rata-rata tiap 1 kilometer persegi wilayah di Indonesia didiami oleh 124 penduduk.

2. Laju Pertumbuhan Penduduk

Laju pertumbuhan penduduk menunjukkan tingkat pertambahan penduduk per tahun dalam jangka waktu tertentu. Angka ini dinyatakan sebagai persentase dari penduduk dasar. Laju pertumbuhan penduduk dapat dihitung menggunakan tiga metode, yaitu aritmatik, geometrik, dan eksponensial. Metode yang paling sering digunakan di BPS adalah metode geometrik.

$$r = \left(\frac{p_t}{p_0} \right)^{\frac{1}{t}} - 1$$

r : Laju pertumbuhan penduduk

p_t : Jumlah Penduduk tahun t

p_0 : Jumlah penduduk tahun awal

t : periode waktu antaratahun dasar dan tahun t (dalam tahun)

Interpretasi angka laju pertumbuhan penduduk adalah sebagai berikut:

- a. $r > 0$ berarti terjadi penambahan penduduk pada tahun t dibandingkan dengan tahun sebelumnya.
- b. $r = 0$ berarti tidak terjadi perubahan jumlah penduduk pada tahun t dibandingkan dengan tahun sebelumnya.
- c. $r < 0$ berarti terjadi pengurangan jumlah penduduk pada tahun t dibanding tahun sebelumnya.

3. Rasio Jenis Kelamin

Rasio Jenis Kelamin adalah perbandingan antara jumlah penduduk laki-laki dan jumlah penduduk perempuan pada suatu daerah dan pada waktu tertentu, yang biasanya dinyatakan dalam banyaknya penduduk laki-laki per 100 perempuan.

$$S = \frac{P_L}{P_W} \times 100$$

SR : Rasio Jenis Kelamin

P_L : Jumlah Penduduk berjenis kelamin laki-laki

P_W : Jumlah Penduduk berjenis kelamin perempuan

Data mengenai rasio jenis kelamin berguna untuk pengembangan perencanaan pembangunan yang berwawasan gender, terutama yang berkaitan dengan perimbangan pembangunan laki-laki dan perempuan secara adil.

Interpretasi terhadap angka ini adalah:

- a. $SR > 100$ berarti jumlah penduduk laki-laki lebih banyak dibandingkan dengan jumlah penduduk perempuan.
- b. $SR = 100$ berarti jumlah penduduk laki-laki sama dengan jumlah penduduk perempuan.
- c. $SR < 100$ berarti jumlah penduduk perempuan lebih banyak dibandingkan dengan jumlah penduduk laki-laki.

4. Rasio Murid-Guru

Rasio murid –guru menggambarkan beban kerja guru dalam mengajar dan dapat berguna untuk melihat mutu pengajaran di kelas. Semakin tinggi nilai rasio ini berarti semakin berkurang tingkat pengawasan dan perhatian guru terhadap murid sehingga mutu pengajaran cenderung semakin rendah.

$$R_M = \frac{JL}{JG} \frac{JM}{JG}$$

R_{MG} : Rasio murid terhadap guru

5. Produktivitas tanaman pertanian

Produktivitas pertanian menggambarkan tingkat produksi suatu komoditi pertanian terhadap luas panen tanaman pertanian.

$$P = \frac{JL}{L} \frac{JP}{P}$$

P = Produktivitas Tanaman Pertanian

BAB 3. HASIL PEMBAHASAN

3.1 SEJARAH KECAMATAN TOMONI

Pada Tahun 1999 awal Reformasi di seluruh wilayah Republik Indonesia, telah dikeluarkan Undang-Undang Nomor 22 Tahun 1999 tentang pemerintahan di daerah yang mengarah pada otonomi daerah. Tepatnya pada tanggal 20 April 1999, dibentuklah Kabupaten Luwu Utara berdasarkan Undang-Undang Nomor 13 Tahun 1999 tentang pembentukan kabupaten daerah tingkat II Luwu Utara. Wilayah kabupaten daerah tingkat II Luwu Utara berasal dari sebagian wilayah kabupaten daerah tingkat II Luwu, yang terdiri dari wilayah Kecamatan sebagai berikut:

- | | |
|-----------------------|-------------------------|
| 1. Kecamatan Sabbang | 6. Kecamatan Bone-bone |
| 2. Kecamatan Limbong | 7. Kecamatan Wotu |
| 3. Kecamatan Malangke | 8. Kecamatan Mangkutana |
| 4. Kecamatan Masamba | 9. Kecamatan Malili |
| 5. Kecamatan Sukamaju | 10. Kecamatan Nuha |

Kecamatan Tomoni terbentuk dari Kecamatan Mangkutana. Kemudian pada tahun 2003, Kabupaten Luwu Utara mengalami pemekaran menjadi dua Kabupaten, yaitu Kabupaten Luwu Utara dan Luwu Timur yang disahkan dengan Undang-Undang Nomor 7 Tahun 2003. pada tanggal 25 Februari 2003. Kabupaten Luwu Timur pada saat itu terdiri dari 8 Kecamatan, yaitu:

- | | |
|-------------------------|----------------------|
| 1. Kecamatan Mangkutana | 5. Kecamatan Angkona |
| 2. Kecamatan Nuha | 6. Kecamatan Wotu |
| 3. Kecamatan Towuti | 7. Kecamatan Burau |
| 4. Kecamatan Malili | 8. Kecamatan Tomoni |

Setelah terbentuk Luwu Timur , Kecamatan Tomoni mengalami pemekaran desa yang tadinya 19 menjadi 13 desa Yaitu:

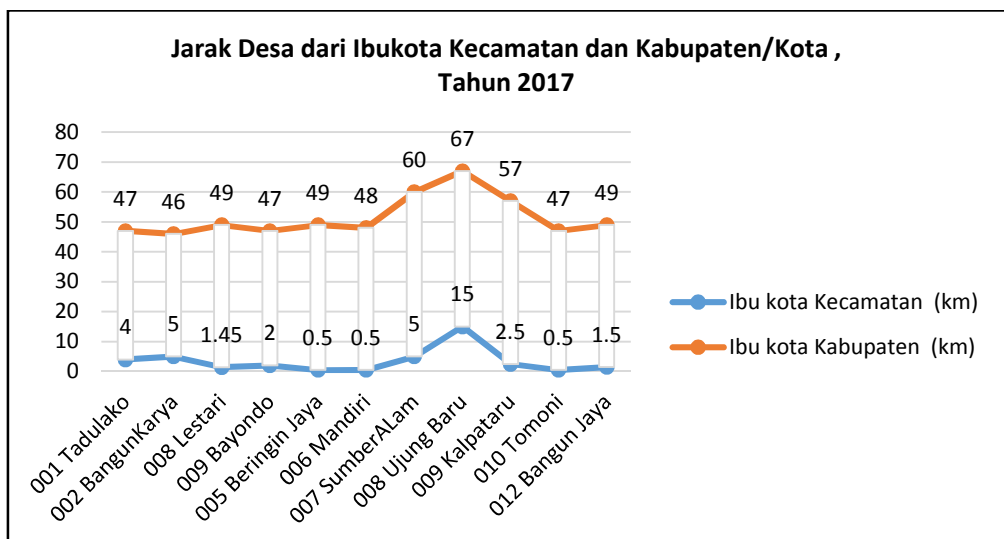
Desa Tadulako, Bangun Karya, Lestari, Bayondo, Beringin Jaya, Mandiri, Sumber Alam, Ujung Baru, Kalpataru, Tomoni, Bangun Jaya, Mulyasri dan Rante Mario. Selanjutnya, berdasarkan peraturan daerah Kabupaten Luwu Timur. Kemudian Kecamatan Tomoni dimekarkan lagi menjadi dua, yaitu Kecamatan Tomoni Timur, berdasarkan peraturan daerah Kabupaten Luwu Timur Nomor 4 tahun 2006 tentang pembentukan Kecamatan.

Kecamatan Tomoni berkembang pesat di banding Induknya Kecamatan Mangkutana, hal ini disebabkan banyak pendatang dan penduduk Lokal yang berusaha dibidang perdagangan lain halnya dengan Kecamatan induknya yang rata-rata penduduknya berusaha di Bidang pertanian dan perkebunan.

3.2 Keadaan Geografis

Kecamatan Tomoni memiliki luas wilayah 230,09 km² atau sekitar 3,31 persen dari total luas wilayah Kabupaten Luwu Timur. Kecamatan yang terletak di sebelah barat ibukota Kabupaten Luwu Timur ini berbatasan langsung dengan Kecamatan Mangkutana di sebelah utara sebelah timur berbatasan dengan Kecamatan Tomoni Timur. Sebelah selatan berbatasan dengan Kecamatan Wotu dan Bura'u dan di sebelah barat berbatasan dengan Kabupaten Luwu Utara. Kecamatan Tomoni terdiri dari 12 desa dan 1 kelurahan yang seluruh desa/kelurahannya berstatus desa definitif. Wilayah Kecamatan Tomoni adalah daerah yang seluruh desanya merupakan wilayah bukan pantai. Secara topografi wilayah Kecamatan Tomoni sebagian besar daerahnya merupakan daerah datar. Terdapat satu sungai yang mengalir Kecamatan ini yaitu sungai Tomoni.

Kecamatan Tomoni merupakan jalur trans antar kabupaten sehingga untuk menuju ke Ibukota Kabupaten sangatlah mudah hal ini dapat dilihat dari jarak desa ke kabupaten yang relative cukup dekat dan dapat dilihat dari gambar dibawah ini.



Gambar 1. Jarak desa dari Ibu Kota Kecamatan dan Kabupaten/Kota tahun 2017

3.3 Pemerintahan

Pada tahun 2017 di Kecamatan Tomoni terdapat 52 Dusun dengan 112 RT dan 4 RK. Pada tahun yang sama pula tercatat sebanyak 200 lembar surat nikah yang telah dikeluarkan khusus untuk pemeluk Agama Islam. Sampai dengan tahun 2017 tercatat sebanyak 79 orang pegawai negeri sipil (PNS) di lingkup Kecamatan Tomoni. Dari jumlah tersebut sebanyak 20 persen (31 orang) merupakan PNS golongan II, 39 persen (51 orang) golongan III dan masing-masing sebanyak 3 persen (2 orang) merupakan golongan IV. Berdasarkan tingkat pendidikannya, PNS di lingkup Kecamatan Tomoni sebagian besar merupakan lulusan pendidikan tinggi. Dari 79 pegawai yang ada terdapat 31 pegawai atau sekitar 54 persen lulusan S1, 16 pegawai merupakan lulusan Diploma atau sekitar 30 persen, sebanyak 2 pegawai atau 10 persen merupakan lulusan S2, sisanya sekitar 4 persen merupakan lulusan SLTA.

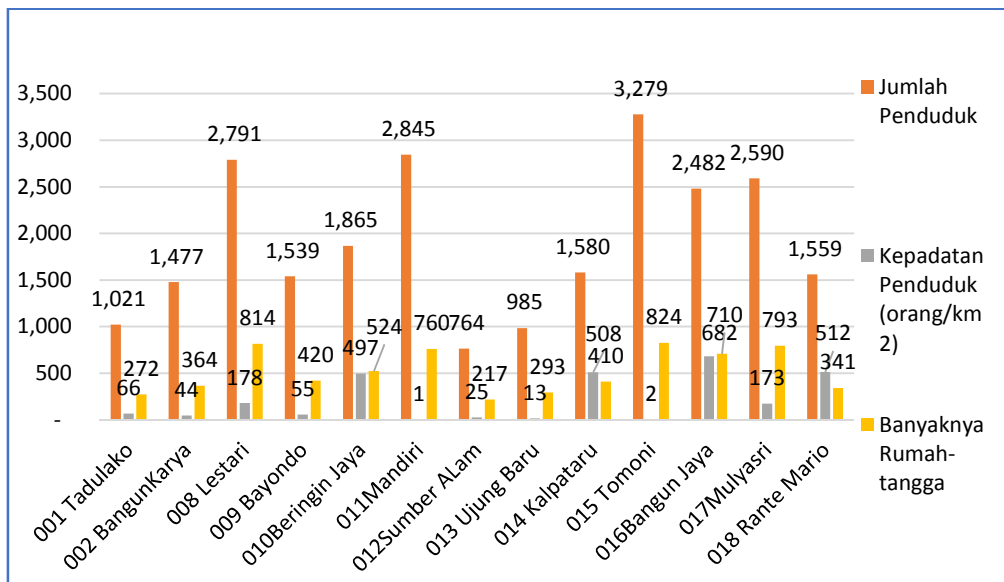
Wilayah administrasi Kecamatan Tomoni dapat dilihat pada bagan di Gambar 2 berikut.



3.4 PENDUDUK

Kepadatan penduduk di Kecamatan Tomoni tahun 2017 adalah 24.778 jiwa tergolong tinggi, yaitu sekitar 108,18 orang per kilometer persegi, jauh berada di atas rata-rata Kabupaten Luwu Timur yang berkisar 39 orang per kilometer persegi. Desa yang terpadat penduduknya adalah Kelurahan Tomoni dengan 3.279 jiwa dengan kepadatan 2 orang per kilometer persegi, sedang paling rendah adalah Desa Sumber Alam dengan jumlah penduduk (764 jiwa). Jumlah penduduk di Kecamatan Tomoni sebanyak 24.778 jiwa yang terbagi ke dalam 6.742 rumah tangga, dengan rata-rata penduduk dalam satu rumah tangga sebanyak 4 orang.

Pada tahun yang sama jumlah laki-laki lebih banyak dari pada perempuan. Laki-laki sebanyak 12.767 orang dan perempuan sebanyak 12.074 orang, sehingga rasio jenis kelaminnya sebesar 104,32 yang artinya dari 100 wanita terdapat sekitar 104 laki-laki.

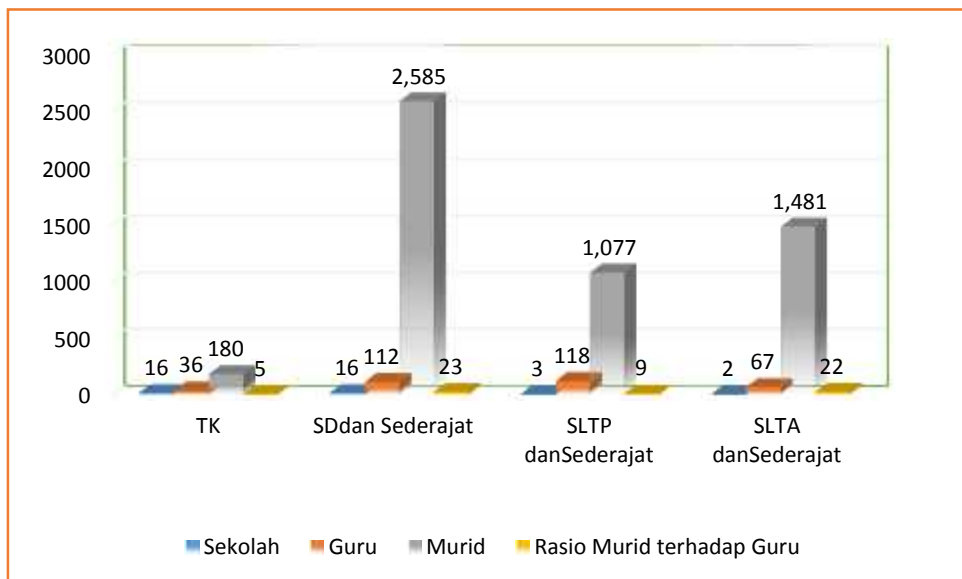


Gambar 4. Jumlah dan kepadatan penduduk menurut desa/kelurahan di Kecamatan Tomoni tahun 2017

3.5 PENDIDIKAN

Fasilitas pendidikan di Kecamatan Tomoni relative lengkap. Sarana pendidikan informal (Taman Kanak-Kanak/TK) dan sarana pendidikan formal dari tingkat SD sampai SLTA telah tersedia. Pada tahun 2017, jumlah TK di Kecamatan Tomoni sebanyak 16 unit (1 negeri dan 15 swasta) sedangkan jumlah SD 16 unit (2 swasta dan 14 negeri) Jenjang SLTP 3 unit (2 negeri dan 1 swasta), dan SLTA masing-masing 2 unit (1 SMU negeri dan 1 SMK negeri)

Rasio murid guru memberikan gambaran rata-rata banyaknya murid yang diajar oleh seorang guru. Angka rasio ini dapat digunakan untuk mengukur tingkat efektifitas guru dalam proses belajar mengajar. Pada tahun ajaran 2016/2017 rasio murid guru SD sebesar 23 murid setiap guru. Sedangkan rasio untuk jenjang pendidikan SLTP dan SLTA masing-masing sebesar 9 dan 22 siswa setiap gurunya.

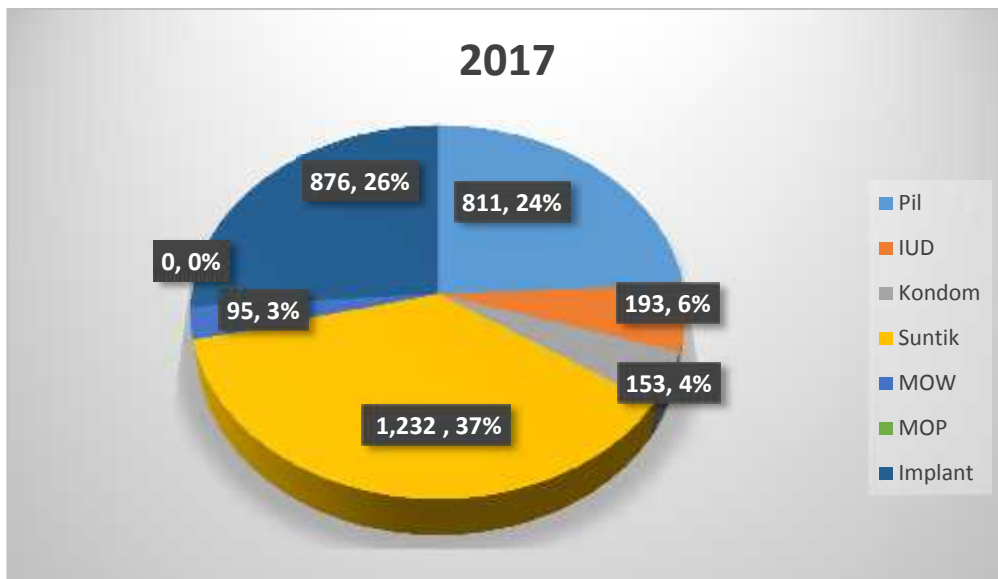


Gambar 5. Banyaknya sekolah, guru dan murid menurut tingkat pendidikan tahun 2017

3.6 KESEHATAN

Fasilitas kesehatan di Kecamatan Tomoni telah memadai. Hal tersebut ditandai dengan adanya puskesmas yang terletak di desa Bayondo dan ditunjang 11 poskesdes yang tersebar di desa-desa. Jumlah tempat praktek dokter yang ada di Kecamatan ini sebanyak 5 tempat praktek, sedangkan jumlah tempat praktek bidan yang tersedia sebanyak 4 tempat. Selanjutnya, tenaga medis yang tersedia adalah 2 dokter dan 13 bidan.

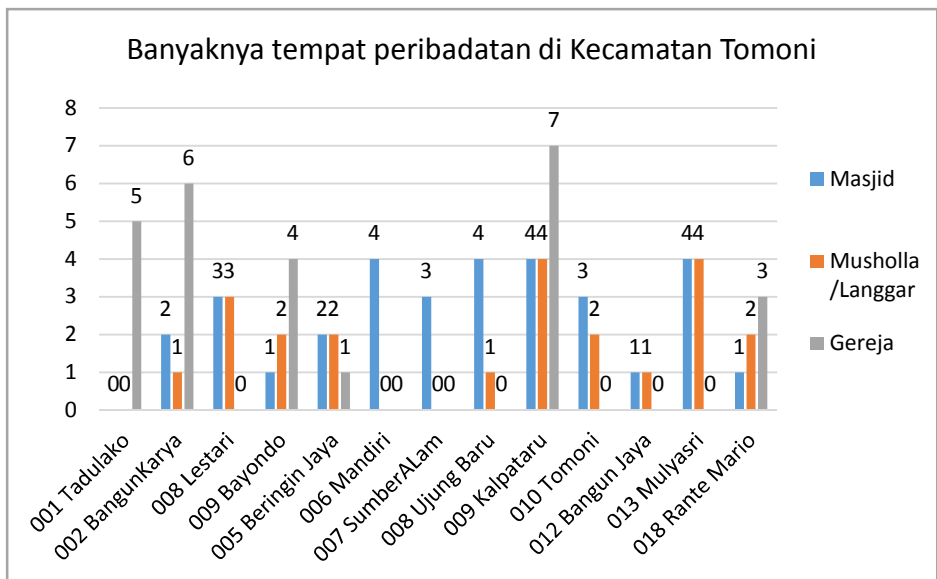
Salah satu cara untuk menekan laju pertumbuhan penduduk adalah melalui program KB. Pada tahun 2017 tercatat sebanyak 3 360 wanita usia 15-49 tahun yang berstatus kawin dan sedang menggunakan KB. Pada tabel 4.2.7 dapat dilihat banyaknya akseptor aktif KB menurut alat kontrasepsi yang digunakan. Berdasarkan data yang dikumpulkan oleh Badan P2KB Kabupaten Luwu Timur, alat kontrasepsi yang paling banyak menggunakan oleh akseptor Aktif KB di Kecamatan Tomoni adalah suntik, yaitu sebanyak 1 232 orang atau sekitar 35,56 persen.



Gambar 6. Banyaknya akseptor aktif KB menurut alat kontrasepsi yang digunakan tahun 2017.

3.7 SOSIAL

Indonesia sebagai negara yang menjunjung tinggi perbedaan, mengakui adanya enam agama yang dianut warga negara Indonesia. Begitu pula di Kecamatan Tomoni, masyarakat yang berbeda agama tetap hidup berdampingan dan damai. Terdapat 3 jenis tempat peribadatan di Kecamatan Tomoni, diantaranya Masjid/Mushollah dan Gereja. Sebanyak 32 Masjid tersebar di seluruh desa, 22 Mushollah yang masing-masing berada di semua desa yang ada di Tomoni kecuali Desa Tadulako, 26 Gereja yang tersebar di semua desa kecuali desa Lestari, Mandiri, Sumber Alam, Ujung Baru, Tomoni, Bangun Jaya dan Mulyasri. Hal ini dapat dilihat Gambar 7. dibawah ini,



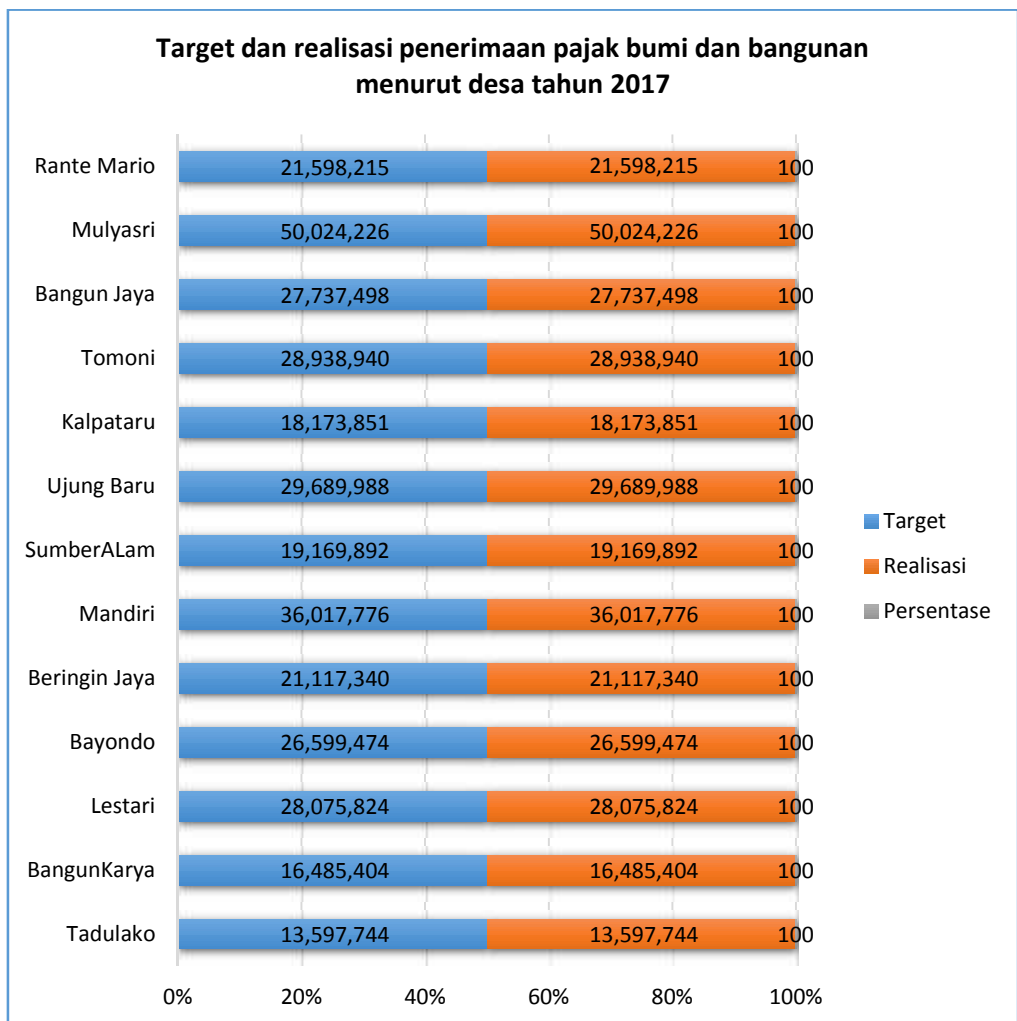
3.8 PEREKONOMIAN

Sub sektor pertanian di Kecamatan Tomoni memiliki luas lahan sawah irigasi sebesar 1 329 ha pada tahun 2017. Beberapa produk tanaman pangan di Kecamatan Tomoni, diantaranya padi sawah dan jagung. Untuk tanaman sayuran, terdapat beberapa jenis sayuran yang dihasilkan di kecamatan ini, seperti sawi, kacang panjang, cabai rawit, tomat, terong, kangkung dan bayam. Diantara tanaman sayuran tersebut, produksi paling banyak merupakan tanaman sayuran sawi. Beberapa produksi perkebunan rakyat adalah kelapa, kelapa sawit, kopi, lada dan kakao. Selama tahun 2017, produksi kelapa sawit merupakan yang paling besar, yakni sebanyak 7 811 ton. Untuk jenis tanaman kopi tidak ada di Kecamatan Tomoni, untuk produksi tanaman perkebunan lain, dapat dilihat pada Gambar 8 berikut.



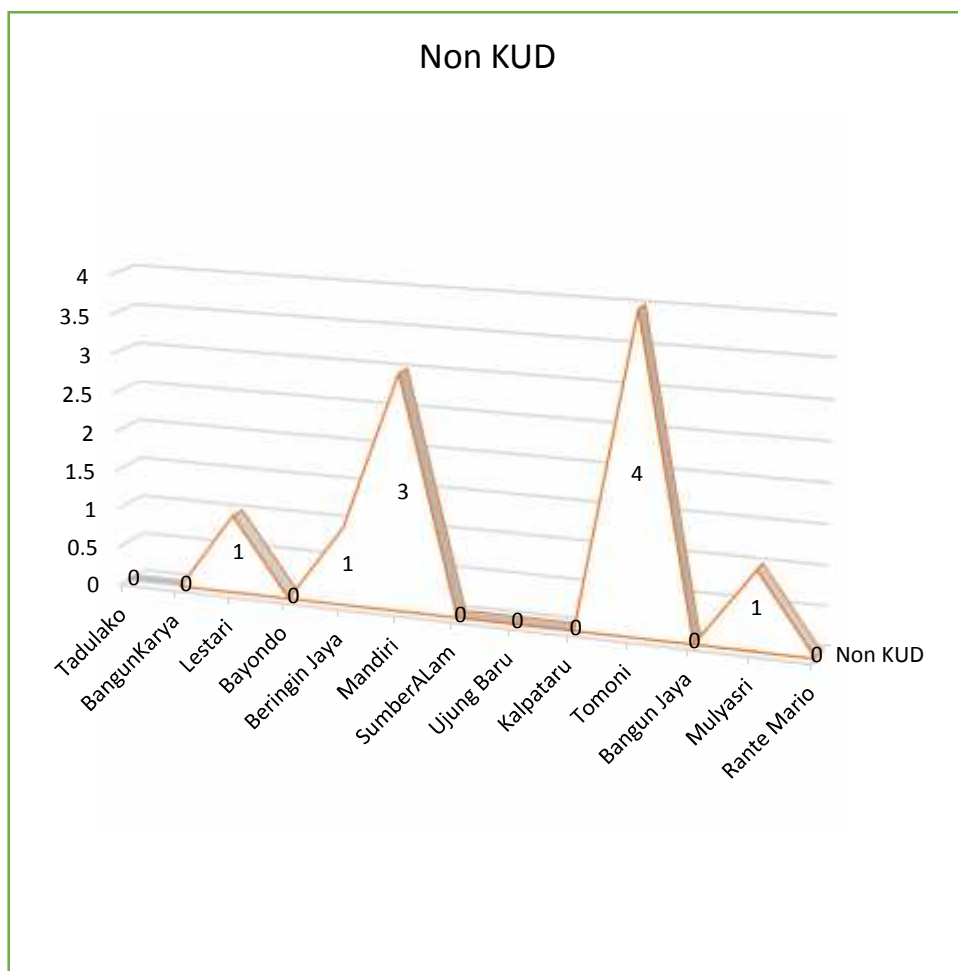
3.9 KEUANGAN

Evaluasi pembangunan di Indonesia ini khususnya di Kecamatan Tomoni tergantung seberapa besar kesadaran masyarakat membayar pajak, Untuk target dan realisasi penerimaan pajak PBB dan bangunan menurut desa tahun 2017 dapat dilihat pada gambar. 9 di bawah ini :



Gambar 9. Target dan realisasi pendapatan asli daerah Kecamatan Tomoni tahun 2017

Jumlah koperasi non KUD yang beroperasi di Kecamatan Tomoni sangat banyak hal ini dikarenakan letaknya yang strategis yakni pusat perekonomian yang pastinya pasti banyak Masyarakat untuk membuka usahanya membutuhkan dana untuk mengembangkan usahanya itu. Koperasi simpan pinjam ada 4 terletak di Kelurahan Tomoni, 3 di Desa Mandiri dan masing-masing 1 di Desa Lestari, Beringin Jaya dan Mulyasri.



Gambar 10. Target dan Realisasi Pendapatan Asli Daerah Kecamatan Tomoni Tahun 2017

BAB 4

PENUTUP

Berdasarkan hasil analisis yang dilakukan dari data dasar dan pencapaian kegiatan pengumpulan data di kecamatan dan instansi terkait maka dapat disimpulkan sebagai berikut :

- a. Tomoni mempunyai wilayah geografis yang cukup strategis hal ini di buktikan dengan wilayah dataran yang sangat luas di banding perbukitan yang mana Tomoni berbatasan langsung dengan Kecamatan Mangkutana dan Wotu.
- b. Ibu kota pemerintahan kecamatan terletak di Desa Mandiri yang mempunyai tempat yang sangat strategis menghadap ke lapangan sepak bola yang merupakan titik sering diadakannya kegiatan olah raga dan kesenian dan panggung politik.

Di Kabupaten Luwu Timur, bisa dikatakan bahwa Kecamatan Tomoni merupakan kecamatan yang masyarakatnya memiliki tingkat kesejahteraan lebih dominan di sektor perdagangan . kesehatan dan pendidikan masyarakat Kecamatan Tomoni sangat memadai. Selain kaya akan bahan pangan, topografi Kecamatan Tomoni yang merupakan bagian dari penghasil lumbung padi juga merupakan jalur lintas Provinsi, sehingga dapat disimpulkan bahwa perekonomian di Kecamatan Tomoni hampir merata ke semua sektor, mulai dari pertanian, pertambangan, industri, transportasi, perdagangan, pariwisata, hingga jasa-jasa.

1. KEADAAN GEOGRAFIS

Tabel 1.1.1 Letak Astronomis dan Batas Administrasi, 2017

1. Letak Astronomi		
➤	2° 20' 55" - 2° 32' 05"	Lintang Selatan
➤	120° 33' 30" - 120° 50' 15"	Bujur Timur
2. Batas-Batas Wilayah		
➤	SEBELAH UTARA	: Kecamatan Mangkutana
➤	SEBELAH TIMUR	: Kecamatan Tomoni Timur
➤	SEBELAH SELATAN	: Kecamatan Wotu dan Burau
➤	SEBELAH BARAT	: Kabupaten Luwu Utara
3. Luas Wilayah	: 230,09 km²	

Tabel 1.1.2 Luas Wilayah menurut Desa di Kecamatan Tomoni Tahun 2017

Desa/Kelurahan	Status (D/K)	Luas (km ²)	Persentase terhadap luas	
			Kecamatan	Kabupaten/Kota
(1)	(2)	(3)	(4)	(5)
001 Tadulako	D	15,45	6,71	0,22
002 BangunKarya	D	34,15	14,84	0,49
008 Lestari	D	15,66	6,81	0,23
009 Bayondo	D	28,15	12,23	0,41
005 Beringin Jaya	D	3,75	1,63	0,05
006 Mandiri	D	2,32	1,01	0,03
007 Sumber Alam	D	30	13,04	0,43
008 Ujung Baru	D	73,8	32,07	1,06
009 Kalpataru	D	3,2	2,71	0,09
010 Tomoni	K	2	0,87	0,03
012 Bangun Jaya	D	3,64	1,58	0,05
013 Mulyasri	D	14,93	6,49	0,21
018 Rante Mario	D	3,04	1,32	0,04

Sumber :Bagian Pemerintahan Pemda Luwu Timur

Tabel 1.1.3 Titik Koordinat Menurut Kantor Desa Tahun 2017

Desa	Bujur	Lintang
(1)	(2)	(3)
001 Tadulako	120.81245	-2.54649
002 BangunKarya	120.83197	-2.55031
008 Lestari	120.81860	-2.52518
009 Bayondo	120.8151	-2.53533
005 Beringin Jaya	120.8111	-2.5226
006 Mandiri	120.80664	-2.51238
007 SumberALam	120.78171	-2.51192
008 Ujung Baru	120.72718	-2.49806
009 Kalpataru	120.79482	-2.50865
010 Tomoni	120.8105	-2.51024
012 Bangun Jaya	120.8198	-2.51289
013 Mulyasri	120.8203	-2.51305
018 Rante Mario	120.3567	-2.1325

Sumber : BPS Kab. Luwu Timur

Tabel 1.1.4 Jarak Desa dari Ibukota Kecamatan dan Kabupaten/Kota , Tahun 2017

Desa	Ibu kota Kecamatan (km)	Ibu kota Kabupaten (km)
(1)	(2)	(3)
001 Tadulako	4	47
002 BangunKarya	5	46
008 Lestari	1,45	49
009 Bayondo	2	47
005 Beringin Jaya	0,5	49
006 Mandiri	0,5	48
007 SumberALam	5	60
008 Ujung Baru	15	67
009 Kalpataru	2,5	57
010 Tomoni	0,5	47
012 Bangun Jaya	1,5	49

Sumber : Kantor Desa se-Kecamatan Tomoni

Tabel 1.1.5 Wilayah dan Topografi Desa/Kelurahan di Kecamatan Tomoni

Desa/Kelurahan	Wilayah		Topografi	
	Pantai	Bukan Pantai	Datar	Berbukit-Bukit
(1)	(2)	(3)	(4)	(5)
001 Tadulako	-	√	√	-
002 Bangun Karya	-	√	√	-
008 Lestari	-	√	√	-
009 Bayondo	-	√	√	-
005 Beringin Jaya	-	√	√	-
006 Mandiri	-	√	√	-
007 Sumber Alam	-	√	√	√
008 Ujung Baru	-	√	-	√
009 Kalpataru	-	√	√	-
010 Tomoni	-	√	√	-
012 Bangun Jaya	-	√	√	-
013 Mulyasri	-	√	√	-
018 Rante Mario	-	√	√	√
Jumlah	0	13	12	3

Sumber : Kantor Desa se-Kecamatan Tomoni

Tabel 1.1.6 Nama Sungai, Panjang Sungai, dan Desa yang Dilintasi di Kecamatan Tomoni

Nama Sungai <i>Name of River</i>	Panjang Sungai <i>Length</i> (km)	Desa yang Dilintasi <i>Village to Flow</i>
(1)	(2)	(3)
01. Sungai Tomoni	*	Desa Kalpataru, Desa Rantemario, Kelurahan Tomoni, dan Desa Bangun Jaya.

Sumber : Kantor Desa se-Kecamatan Tomoni

2. PEMERINTAHAN

Tabel 2.1.1 Banyaknya Dusun, Rukun Warga/Rukun Kampung, dan Rukun Tetangga menurut Desa Tahun 2017

<i>Desa</i>	<i>Dusun</i>	<i>RW/RK</i>	<i>RT</i>
(1)	(2)	(3)	(4)
001 Tadulako	4	0	8
002 BangunKarya	4	0	10
008 Lestari	5	0	10
009 Bayondo	3	0	12
005 Beringin Jaya	4	0	10
006 Mandiri	3	0	8
007 SumberALam	3	0	6
008 Ujung Baru	6	0	6
009 Kalpataru	4	0	10
010 Tomoni	4	4	6
012 Bangun Jaya	4	0	8
017 Mulyasri	4	0	10
018 Rante Mario	4	0	8
Jumlah	52	4	112

Sumber : Kantor Desa se-kecamatan Tomoni

Tabel 2.1.2 Banyaknya Pegawai Negeri Sipil menurut Dinas/Instansi Pemerintah dan Jenis Kelamin Tahun 2017

Dinas/Instansi Pemerintah	Jenis Kelamin Sex		
	L	P	Jumlah
(1)	(8)	(9)	(10)
01. Kecamatan Tomoni	9	8	17
02. Kantor Urusan Agama	2	0	2
03. Kelurahan Tomoni Kec. Tomoni	4	2	6
04. Puskesmas Tomoni	5	24	29
05. BP3K Kecamatan Tomoni	4	5	9
06. P2KB (Pengendalian Penduduk dan Keluarga Berencana) Kecamatan Tomoni.	-	16	16
Jumlah	24	55	79

Sumber: Badan Kepegawaian Pendidikan dan Pelatihan Daerah dan instansi/kantor terkait

Tabel 2.1.3 Banyaknya Pegawai Negeri Sipil menurut Dinas/Instansi Pemerintah dan Tingkat Pendidikan, Tahun 2017

Dinas/Instansi Pemerintah	Tingkat Pendidikan yang Ditamatkan						
	SLTP	SLTA	D I-IV	S1	S2	S3	Jumlah
(1)	(3)	(4)	(5)	(6)	(7)	(8)	(9)
01. Kecamatan Tomoni	-	9	-	6	2	-	17
02. Kantor Urusan Agama	-	-	-	2	-	-	2
03. Kelurahan Tomoni Kec. Tomoni	-	3	-	3	-	-	6
04. Puskesmas Tomoni	-	4	16	9	-	-	29
05. BP3K Tomoni, Kec. Tomoni	-	1	-	8	-	-	9
06. P2KB (Pengendalian Penduduk dan Keluarga Berencana) Kecamatan Tomoni	3	10	-	3	-	-	16
Jumlah	3	27	16	31	2	0	79

Sumber: Badan Kepegawaian Pendidikan dan Pelatihan Daerah dan instansi/kantor terkait

Tabel 2.1.4 Banyaknya Pegawai Negeri Sipil Menurut Dinas/Instansi Pemerintah dan Golongan Tahun 2017

Dinas/Instansi Pemerintah	Golongan				Jumlah
	I	II	III	IV	
(1)	(2)	(3)	(4)	(5)	(6)
01. Kecamatan Tomoni	-	9	7	1	17
02. Kantor Urusan Agama	-	-	1	1	2
03. Kelurahan Tomoni Kec. Tomoni	-	4	2	-	6
04. Puskesmas Tomoni	-	8	20	1	29
05. BP3K Tomoni	-	3	7	-	10
06. P2KB (Pengendalian Penduduk dan Keluarga Berencana) Kec. Tomoni	3	10	3	-	16
Jumlah	3	31	51	2	79

Sumber: Badan Kepegawaian Pendidikan dan Pelatihan Daerah dan instansi/kantor terkait

3. PENDUDUK

Tabel 3.1.1 Tingkat Kepadatan Penduduk menurut Desa Tahun 2017

Desa	Luas (km ²)	Jumlah Penduduk (orang)	Kepadatan Penduduk (orang/km ²)	Banyaknya Rumah-tangga
(1)	(2)	(3)	(4)	(5)
001 Tadulako	15,45	1 021	66	272
002 Bangun Karya	34,15	1 477	44	364
008 Lestari	15,66	2 791	178	814
009 Bayondo	28,15	1 539	55	420
010 Beringin Jaya	3,75	1 865	497	524
011 Mandiri	2,32	2 845	1	760
012 Sumber Alam	30,00	764	25	217
013 Ujung Baru	73,80	985	13	293
014 Kalpataru	3,20	1 580	508	410
015 Tomoni	2,00	3 279	2	824
016 Bangun Jaya	3,64	2 482	682	710
017 Mulyasri	14,93	2 590	173	793
018 Rante Mario	3,04	1 559	512	341
Jumlah	230,09	24 778	108,18	6 742

Sumber : Data Desa (Desember 2017)

Tabel 3.1.2 **Banyaknya Penduduk menurut Desa dan Jenis Kelamin Tahun 2017**
Table *Population by Village and Sex, 2017*

Desa <i>Village</i>	Penduduk <i>Number of Population</i>			Rasio Jenis Kelamin <i>Sex Ratio</i>
	Laki-laki <i>Male</i>	Perempuan <i>Female</i>	Jumlah <i>Total</i>	
(1)	(2)	(3)	(4)	(5)
001 Tadulako	521	500	1 021	105,73
002 BangunKarya	777	700	1477	113,07
008 Lestari	1 432	1 359	2791	105,47
009 Bayondo	739	800	1 539	91,84
010Beringin Jaya	951	914	1 865	103,68
011Mandiri	1 437	1 411	2 845	100,70
012Sumber Alam	396	368	764	108,63
013 Ujung Baru	526	459	985	114,09
014Kalpataru	829	751	1 580	108,86
015Tomoni	1 635	1 644	3 279	99,81
016Bangun Jaya	1 280	1 203	2 483	105,77
017Mulyasri	1 399	1 347	2 590	98,76
018 Rante Mario	848	711	1 559	120,91
Jumlah/Total	12 767	12 074	24 778	104,32

Sumber :Data Desa (Desember 2017)

SOSIAL

4.1 PENDIDIKAN

Tabel 4.1.1 Banyaknya Sekolah menurut Status, Tingkat Pendidikan dan Desa Tahun 2017

Desa	TK		SD		SLTP		SLTA	
	Negeri	Swasta	Negeri	Swasta	Negeri	Swasta	Negeri	Swasta
(1)	(2)	(3)	(4)	(5)	(6)	(7)	(8)	(9)
001 Tadulako	0	1	1	-	0	0	0	0
002	0	1	1	0	0	0	0	0
008 Lestari	0	1	1	1	0	0	0	0
009 Bayondo	0	2	1	0	0	0	0	0
005 Beringin	0	1	1	0	0	0	1	0
006 Mandiri	0	2	1	1	1	1	1	0
007	0	1	1	0	0	0	0	0
008 Ujung Baru	0	1	1	0	1	0	0	0
009 Kalpataru	0	2	1	1	0	0	0	0
010 Tomoni	1	0	1	0	0	0	0	0
016 Bangun	0	1	1	0	0	0	0	0
017 Mulyasri	0	1	1	0	0	0	0	0
018 Rante	0	1	1	0	0	0	0	0
Jumlah	1	15	13	3	2	1	2	0

Lanjutan Tabel 4.1.1

Desa	Madrasah Ibtidaiyah		Madrasah Tsanawiyah		Madrasah Aliyah		SMK	
	Negeri	Swasta	Negeri	Swasta	Negeri	Swasta	Negeri	Swasta
(1)	(2)	(3)	(4)	(5)	(6)	(7)	(8)	(9)
001 Tadulako	0	0	0	0	0	0	0	0
002 BangunKarv	0	0	0	0	0	0	0	0
008 Lestari	0	1	0	0	0	0	0	0
009 Bavondo	0	0	0	0	0	0	0	0
005 Beringin Java	0	0	0	0	0	0	1	0
006 Mandiri	0	0	0	0	0	0	0	0
007 SumberAla	0	0	0	0	0	0	0	0
008 Ujung Baru	0	0	0	0	0	0	0	0
009 Kalatari	0	0	0	0	0	0	0	0
010 Tomoni	0	0	0	0	0	0	0	0
012 Bangun Java	0	0	0	0	0	0	0	0
013 Mulyasri	0	0	0	0	0	0	0	0
018 Rante Mario	0	0	0	0	0	0	0	0
Jumlah	0	1	0	0	0	0	1	0

Sumber : Kantor Desa se-Kecamatan Tomoni

Tabel 4.1.2 Banyaknya Fasilitas Pendidikan menurut Tingkat Pendidikan Tahun 2016-2017

Tingkat Pendidikan	2016	2017
(1)	(2)	(4)
<i>TK</i>	16	16
<hr/>		
<i>SD dan Sederajat</i>	16	16
<hr/>		
<i>SLTP dan Sederajat</i>	3	3
<hr/>		
<i>SLTA dan Sederajat</i>	2	2

Sumber :Dinas Pendidikan, Kebudayaan, Pemuda dan Olaraga Kabupaten Luwu Timur

Tabel 4.1.3 Banyaknya Sekolah, Guru dan Murid menurut Tingkat Pendidikan Tahun 2017

Tingkat Pendidikan	Sekolah	Guru	Murid	Rasio Murid terhadap Guru
(1)	(2)	(3)	(4)	(5)
TK	16	36	180	5
SD dan Sederajat	16	112	2 585	23,08
SLTP dan Sederajat	3	118	1 077	9,13
SLTA dan Sederajat	2	67	1 481	22,10

Sumber : Dinas Pendidikan, Kebudayaan, Pemuda dan Olahraga Kabupaten Luwu Timur

Tabel 4.1.4 Banyaknya Perpustakaan Sekolah menurut Tingkat Pendidikan Tahun 2017

Tingkat Pendidikan	Jumlah Perpustakaan
(1)	(2)
SD dan Sederajat	12

SLTP dan Sederajat	2

SLTA dan Sederajat	2
Jumlah	16

Sumber : Dinas Pendidikan, Kebudayaan, Pariwisata, Pemuda & Olahraga Kab. Luwu Timur

Tabel 4.1.5 **Banyaknya Lulusan menurut Tingkat Sekolah Tahun 2017**
Table *Number of Graduated by Educational Level, 2017*

Tingkat Pendidikan	Lulus				Tidak Lulus			
	Negeri		Swasta		Negeri		Swasta	
	L	P	L	P	L	P	L	P
(1)	(2)	(3)	(4)	(5)	(6)	(7)	(8)	(9)
SD dan Sederajat	208	202	53	48	-	-	-	-
SLTP dan Sederajat	124	111	18	13	-	-	-	-
SLTA dan Sederajat	250	222	-	-	-	-	-	-
Jumlah	582	535	71	61	-	-	-	-

Sumber : Dinas Pendidikan, Kebudayaan, Pariwisata, Pemuda & Olahraga Kab. Luwu Timur

4.2 KESEHATAN

Tabel 4.2.1 Banyaknya Fasilitas Kesehatan menurut Desa Tahun 2017

Desa	Rumah Sakit	Puskesmas	Poskesdes	Posyandu	Praktek Dokter	Praktek Bidan	Apotek
(1)	(2)	(3)	(4)	(5)	(6)	(7)	(8)
001 Tadulako	-	-	1	1	-	1	1
002 Bangun Karya	-	-	1	2	-	-	-
008 Lestari	-	-	1	2	-	-	-
109 Bayondo	-	1	-	2	-	-	-
005 Beringin Jaya	-	-	-	2	3	-	-
006 Mandiri	-	-	1	2	-	-	-
007 Sumber Alam	-	-	1	1	-	-	-
008 Ujung Baru	-	-	1	2	-	-	-
009 Kalpataru	-	-	1	2	-	-	-
010 Tomoni	-	-	1	2	2	-	1
012 Bangun Jaya	-	-	1	1	-	1	-
013 Mulyasri	-	-	1	1	-	2	2
018 Rante Mario	-	-	1	2	-	-	-
Jumlah	0	1	11	22	5	4	4

Sumber : PKM Bayondo, Kec. Tomoni

Tabel 4.2.2 Banyaknya Tenaga Kesehatan/Medis menurut Desa Tahun 2017

Desa	Dokter Umum	Dokter Gigi	Apoteker	Bidan	Perawat	Dukun Bayi	Lainnya
(1)	(2)	(3)	(4)	(5)	(6)	(7)	(8)
001 Tadulako	-	-	-	1	-	2	-
002 Bangun Karya	-	-	-	1	3	-	-
008 Lestari	-	-	-	1	-	1	-
009 Bayondo	2	-	-	1	15	1	-
005 Beringin Jaya	-	1	-	1	-	1	-
006 Mandiri	-	-	-	1	-	2	-
007 Sumber Alam	-	-	-	1	-	-	-
008 Ujung Baru	-	-	-	1	-	-	-
009 Kalpataru	-	-	-	1	-	2	-
010 Tomoni	-	1	-	1	-	1	-
012 Bangun Jaya	-	-	-	1	-	1	-
013 Mulyasri	-	-	-	1	-	1	-
018 Rante Mario	-	-	-	1	-	2	-
Jumlah/Total	2	2	0	13	18	14	0

Sumber : PKM Bayondo, kec. Tomoni

Tabel 4.2.3 Banyaknya Kelahiran menurut Penolong Kelahiran Terakhir dan Desa Tahun 2017

Desa	Dokter	Bidan	Tenaga Medis Lain	Dukun	Famili	Lainnya	Jumlah
(1)	(2)	(3)	(4)	(5)	(6)	(7)	(8)
001 Tadulako	1	1	-	1	-	-	2
002 Bangun Karya	1	1	-	-	-	-	1
008 Lestari	-	1	-	1	-	-	2
009 Bayondo	3	5	-	1	-	-	6
005 Beringin Jaya	-	1	-	1	-	-	7
006 Mandiri	13	1	-	1	-	-	2
007 Sumber Alam	-	1	-	-	-	-	1
008 Ujung Baru	1	1	-	-	-	-	1
009 Kalpataru	1	1	-	2	-	-	3
010 Tomoni	1	1	-	1	-	-	2
012 Bangun Jaya	4	1	-	1	-	-	2
013 Mulyasri	1	1	-	1	-	-	3
018 Rante Mario	1	1	-	1	-	-	2
Jumlah/Total	27	17	0	11	0	0	34

Sumber : PKM Bayondo, kec tomoni

Tabel 4.2.4 Banyaknya Anak Lahir Hidup dan Lahir Mati Tahun 2017

Kelahiran	2017
(1)	(2)
Hidup	501
<hr/>	
Mati	2
Jumlah	503

Sumber : Dinas Kesehatan Kab. Luwu Timur

Tabel 4.2.5 Banyaknya Balita yang Pernah Mendapat Imunisasi menurut Desa dan Jenis Imunisasi Tahun 2017

Desa	JenisImunisasi			
	BCG	Campak	DPT	Polio
(1)	(2)	(3)	(4)	(5)
001 Tadulako	27	23	31	65
002 BangunKarya	38	31	75	121
008 Lestari	61	45	171	231
009 Bayondo	27	34	79	95
005 Beringin Jaya	53	29	141	211
006 Mandiri	83	92	241	336
007 SumberAlam	23	33	29	51
008 Ujung Baru	20	19	34	43
009 Kalpataru	25	34	95	107
010 Tomoni	19	75	121	297
012 Bangun Jaya	57	68	139	201
013 Mulyasri	68	73	193	267
018 Rante Mario	43	47	98	137
Jumlah/Total	544	603	1 447	2 162

Sumber : PKM Bayondo,kec tomoni

Tabel 4.2.6 Banyaknya Wanita Berumur 15-49 Tahun dan Berstatus Kawin yang Sedang Menggunakan/Memakai Alat KB menurut Desa Tahun 2016-2017

Desa	2016	2017
(1)	(5)	(6)
001 Tadulako	157	161
002 BangunKarya	174	181
008 Lestari	456	488
009 Bayondo	187	196
005 Beringin Jaya	229	253
006 Mandiri	274	305
007 SumberAlam	93	97
008 Ujung Baru	153	157
009 Kalpataru	168	178
010 Tomoni	452	488
012 Bangun Jaya	377	407
013 Mulyasri	404	420
018 Rante Mario	83	84
Jumlah/Total	3 207	3 415

Sumber : Pendataan KB-KS KecamatanTomoni

Tabel 4.2.7 Banyaknya Akseptor Aktif KB menurut Alat Kontrasepsi yang Digunakan Tahun 2017

Alat Kontrasepsi	2017
(1)	(2)
Pil	811
IUD	193
Kondom	153
Suntik	1 232
MOW	95
MOP	-
Implant	876
Jumlah	3 360

Sumber : Badan Keluarga Berencana dan Keluarga Sejahtera Kab. Luwu Timur

Tabel 4.2.8 Banyaknya Penyandang Cacat menurut Desa dan Jenis Kecacatan Tahun 2017

Desa	Tuna Netra	Tuna Rungu	Tuna Grahita	Tuna Daksa	Cacat Ganda
(1)	(2)	(3)	(4)	(5)	(6)
001 Tadulako	0	5	0	0	0
002 Bangun Karya	0	2	6	0	0
008 Lestari	2	1	5	2	0
009 Bayondo	4	1	0	0	0
005 Beringin Jaya	1	0	0	0	0
006 Mandiri	3	2	0	0	0
007 Sumber Alam	0	0	0	3	0
008 Ujung Baru	2	1	0	0	0
009 Kalpataru	2	1	2	1	0
010 Tomoni	2	0	0	0	0
012 Bangun Jaya	0	5	8	0	0
013 Mulyasri	1	4	2	2	0
018 Rante Mario*)	1	5	4	2	2
Jumlah	18	27	27	10	2

Sumber : PKM Bayondo, kec tomoni

Tabel 4.2.9 Banyaknya Keluarga Prasejahtera, Sejahtera I, Sejahtera II, Sejahtera III menurut Desa tahun 2017

Desa	Keluarga Pra- Sejahtera	Sejahtera I	Sejahtera II	Sejahtera III	Sejahtera III Plus
(1)	(2)	(3)	(4)	(5)	(6)
001 Tadulako	49	63	65	68	2
002 BangunKarya	111	62	92	67	4
008 Lestari	162	442	161	48	5
009 Bayondo	39	111	106	117	17
005 Beringin Jaya	136	83	95	87	23
006 Mandiri	88	187	302	83	53
007 SumberAlam	27	58	7	98	0
008 Ujung Baru	3	77	207	26	2
009 Kalpataru	57	125	72	49	4
010 Tomoni	60	93	298	268	34
012 Bangun Jaya	108	165	149	186	22
013 Mulyasri	94	202	189	150	35
018 Rante Mario*)	49	104	88	51	4
Jumlah/Total	983	1 772	1 831	1 298	205

Sumber : Pendataan KB-KS KecamatanTomoni

4.3 AGAMA

Tabel 4.3.1 Banyaknya Tempat Peribadatan menurut Desa Tahun 2017

Desa	Masjid	Musholla/Langgar	Gereja	Pura	Vihara
(1)	(2)	(3)	(4)	(5)	(6)
001 Tadulako	0	0	5	0	0
002 BangunKarya	2	1	6	0	0
008 Lestari	3	3	0	0	0
009 Bayondo	1	2	4	0	0
005 Beringin Jaya	2	2	1	0	0
006 Mandiri	4	0	0	0	0
007 SumberALam	3	0	0	0	0
008 Ujung Baru	4	1	0	0	0
009 Kalpataru	4	4	7	0	0
010 Tomoni	3	2	0	0	0
012 Bangun Jaya	1	1	0	0	0
013 Mulyasri	4	4	0	0	0
018 Rante Mario	1	2	3	0	0
Jumlah/Total	32	22	26	0	0

Sumber : Kantor Desa se-Kecamatan Tomoni

Tabel 4.3.2 Nikah, Talaq dan Cerai serta Rujuk Tahun 2017

Desa	Nikah	Talaq dan Cerai	Rujuk
(1)	(2)	(3)	(4)
001 Tadulako	4	-	-
002 BangunKarya	7	-	-
008 Lestari	32	-	-
009 Bayondo	9	-	-
005 Beringin Jaya	14	-	-
006 Mandiri	37	-	-
007 SumberALam	4	-	-
013 Ujung Baru	4	-	-
009 Kalpataru	10	-	-
010 Tomoni	31	-	-
012 Bangun Jaya	30	-	-
017 Mulyasri	16	-	-
018 Rante Mario*)	1	-	-
Jumlah	199	-	-

Sumber : KUA Kecamatan Tomoni

Tabel 4.3.3 Banyaknya Surat Nikah yang Dikeluarkan Tahun 2013-2017

Tahun	Banyaknya Surat Nikah
(1)	(2)
2013	429
2014	230
2015	157
2016	173
2017	200

Sumber : Dinas Kependudukan dan Catatan Sipil Kab Luwu Timur dan Kantor Kementerian Agama Kabupaten Luwu Timur

4.4 PERUMAHAN DAN LINGKUNGAN

Tabel 4.4.1 Sumber Air Minum yang Digunakan Sebagian Besar Rumah Tangga Tahun 2017

Desa	Ledeng	Pompa	Air Kemasan	Sumur	Mata Air	Air Sungai	Air Hujan	Lainnya
(1)	(2)	(3)	(4)	(5)	(6)	(7)	(8)	(9)
001 Tadulako	-	-	-	√	-	-	-	-
002 Bangun Karya	-	-	-	√	-	-	-	-
008 Lestari	-	-	-	√	-	-	-	-
009 Bayondo	-	-	-	√	-	-	-	-
005 Beringin Jaya	-	-	-	√	-	-	-	-
006 Mandiri	-	-	-	√	-	-	-	-
007 Sumber Alam	-	-	-	√	-	-	-	-
013 Ujung Baru	-	-	-	-	√	-	-	-
009 Kalpataru	-	-	-	√	-	-	-	-
010 Tomoni	-	-	-	√	-	-	-	-
012 Bangun Jaya	-	-	-	√	-	-	-	-
017 Mulyasri	-	-	-	√	-	-	-	-
018 Rante Mario	-	-	-	√	-	-	-	-

Sumber : Kantor Desa se-Kecamatan Tomoni

Tabel 4.4.2 Bahan Bakar Yang Digunakan Oleh Sebagian Besar Keluarga untuk Memasak menurut Desa/Kelurahan Tahun 2017

Desa	Listrik	Gas	Minyak Tanah	Kayu
(1)	(2)	(3)	(4)	(5)
001 Tadulako	-	√	-	-
002 Bangun Karya	-	-	-	√
008 Lestari	-	-	-	√
009 Bayondo	-	-	-	√
005 Beringin Jaya	-	-	-	√
006 Mandiri	-	√	-	-
007 Sumber Alam	-	√	-	-
008 Ujung Baru	-	-	-	√
009 Kalpataru	-	-	-	√
010 Tomoni	-	√	-	-
012 Bangun Jaya	-	-	-	√
013 Mulyasri	-	-	-	√
018 Rante Mario	-	-	-	√

Sumber : Kantor Desa se-Kecamatan Tomoni

Tabel 4.4.3 Jumlah Bangunan Rumah Permanen, Semipermanen, dan Nonpermanen menurut Desa/Kelurahan Tahun 2017

Desa	Permanen	Semi Permanen	Non Permanen
(1)	(2)	(3)	(4)
001 Tadulako	106	66	47
002 BangunKarya	101	80	141
008 Lestari	425	215	112
009 Bayondo	126	275	151
005 Beringin Jaya	90	125	200
006 Mandiri	166	291	261
007 SumberALam	55	8	107
008 Ujung Baru	0	2	251
009 Kalpataru	73	4	300
010 Tomoni	256	198	301
012 Bangun Jaya	317	165	112
013 Mulyasri	345	199	105
018 Rante Mario	54	15	234
Jumlah	2 114	1 643	2 322

Sumber : Kantor Desa se-Kecamatan Tomoni

PERTANIAN

5.1 TANAMAN PANGAN

Tabel 5.1.1 Luas Lahan Sawah Dirinci menurut Jenis Pengairan (ha), 2017

Jenis Pengairan	Luas Lahan Sawah
(1)	(2)
Irigasi	1 329
Tadah Hujan	-
Pasang Surut	-
Lainnya	-
Jumlah	1 329

Sumber : Rekap SP-Tanaman Pangan Tahun 2016
Dinas Pertanian, Perkebunan dan Peternakan Kabupaten Luwu Timur

Tabel 5.1.2 Luas Panen, Produksi dan Produktivitas Tanaman Pangan Tahun 2016-2017

JenisTanaman	Satuan	2016	2017
(1)	(2)	(3)	(4)
Padi			
Luas Panen	Ha	2.470	42.789
Produksi	Ton	19 820,17	308 404,19
Produktivitas	Kuintal/ha	84,24	72,10
Padi Sawah			
Luas Panen	Ha	2.708	10
Produksi	Ton	20 077,95	47
Produktivitas	Kuintal/ha	74,14	47,00
Padi Ladang			
Luas Panen	Ha	-	-
Produksi	Ton	-	-
Produktivitas	Kuintal/ha	-	-
Jagung			
Luas Panen	Ha	41	10
Produksir	Ton	205,73	47
Produktivitas	Kuintal/ha		47,00
Kacang Kedelai			
Luas Panen	Ha		-
Produksi	Ton		-
Produktivitas	Kuintal/ha		-

Lanjutan Tabel 5.1.2

JenisTanaman	Satuan	2016	2017
(1)	(2)	(3)	(4)
Kacang Tanah			
Luas Panen	Ha	7	7
Produksi	Ton	7,8	9,82
Produktivitas	Kuintal/ha	11,14	14,00
Kacang Hijau			
Luas Panen	Ha		-
Produksi	Ton		-
Produktivitas	Kuintal/ha		-
Ubi Kayu			
Luas Panen	Ha	13	8
Produksi	Ton	146,60	101,03
Produktivitas	Kuintal/ha	112,77	126,30
Ubi Jalar			
Luas Panen	Ha	10	6
Produksi	Ton	90,50	47,66
Produktivitas	Kuintal/ha	90,50	79,40

Sumber : Rekap SP-Tanaman Pangan Tahun 2017

Dinas Pertanian, Perkebunan dan Peternakan Kabupaten Luwu Timur

5.2 HORTIKULTURA

Tabel 5.2.1 Luas Panen dan Produksi Tanaman Sayuran Menurut Jenis Sayuran (ha) Tahun 2017

Jenis Sayuran	Luas Panen	Produksi
(1)	(2)	(3)
Sawi	34	68,50
Kacang Panjang	77	172,30
Bawang Daun	3	10
Cabe Besar	28	20,30
Cabe rawit	73	124,80
Tomat	55	118,30
Kangkung	77	182,50
Bayam	40	28,10

Sumber : Rekap SPH-SBS Tahun 2017

Dinas Pertanian, Perkebunan dan Peternakan Kabupaten Luwu Timur

Tabel 5.2.2 Produksi Buah-buahan Menurut jenis(Ton) Tahun 2017

<i>Buah-buahan</i>	Produksi (ton)
(1)	(2)
01. Mangga	7,6
02. Durian	0
03. Jeruk	0,6
04. Pisang	137,6
05. Pepaya	20,3
06. Nanas	0,4
07. Rambutan	0
08. Duku	0

Sumber : Dina Pertanian, Perkebunan dan Peternakan Kabupaten Luwu Timur

5.3 PERKEBUNAN

Tabel 5.3.1 Luas Tanaman dan Produksi Perkebunan Rakyat menurut Jenis Tanaman Tahun 2017 (ha)

	Luas Tanam (Ha)	Produksi (ton)
(1)	(2)	(3)
Kelapa	432,95	941,5
Kelapa Sawit	1 000,29	7.811
Kopi	0	0
Lada	168,25	111,78
Kakao	3 045,86	1 427,75

Sumber : Dinas Pertanian, Perkebunan dan Peternakan Kabupaten Luwu Timur

5.4 PETERNAKAN

Tabel 5.4.1 Jumlah Populasi Ternak dan Unggas menurut Jenis Ternak Tahun 2017 (ekor)

Jenis Ternak dan Unggas	2017
(1)	(2)
Sapi Potong	2 878
Kerbau	-
Kuda	-
Kambing	1 259
Domba	-
Babi	2 154
Ayam Buras	296 939
Ayam Pedaging	0
Ayam Petelur	9 308
Itik	2 739

Sumber : Dinas Pertanian, Perkebunan dan Peternakan Kabupaten Luwu Timur

5.5 PERIKANAN

Tabel 5.5.1 Jumlah Rumah Tangga dan Banyaknya Produksi Perikanan Budidaya Menurut Jenis Budidaya Tahun 2017

Sub Sektor Perikanan	Jumlah Rumah Tangga	Produksi (ton)
(1)	(2)	(3)
Budidaya laut	-	-
Tambak	-	-
Kolam	45	70
Karamba	-	-
JaringApung	-	-
Sawah	-	-

Sumber : Dinas Kelautan dan Perikanan Kabupaten Luwu Timur

PERINDUSTRIAN, PERTAMBANGAN, DAN ENERGI

6.1. PERINDUSTRIAN

Tabel 6.1.1 Jumlah Perusahaan menurut Kode Industri dan Golongan Industri Tahun 2017

Kode Industri	Penggolongan Industri				Jumlah
	Rumah tangga	Kecil	Sedang	Besar	
	(1- 4)	(5- 19)	(20-99)	(> 100)	
(1)	(2)	(3)	(4)	(5)	(6)
15.INDUSTRI MAKANAN DAN MINUMAN	57	-	-	-	57
16.INDUSTRI PENGOLAHAN TEMBAKAU	-	-	-	-	-
17.INDUSTRI TEKSTIL	-	-	-	-	-
18.INDUSTRI PAKAIAN JADI	15	3	-	-	18
19.INDUSTRI KULIT,BARANG DARI KULIT(TERMASUK KULIT BUATAN)	-	-	-	-	-
20.INDUSTRI KAYU,BARANG -BARANG DARI KAYU (TIDAK TERMASUK FURNITUR),DAN BARANG - BARANG ANYAMAN DARI ROTAN ,BAMBU ,DAN SEJENISNYA	13	5	-	-	18
21. INDUSTRI KERTAS ,BARANG DARI KERTAS,DAN SEJENISNYA	-	-	-	-	-
22.INDUSTRI PENERTIBAN, PERCETAKAN DAN REPRODUKSI MEDIA REKAMAN	-	-	-	-	-
23.INDUSTRI BATU BARA, PENGILANGAN MINYAK DAN PENGOLAHAN GAS BUMI,BARANG - BARANG DARI HASIL PENGILANGAN MINYAK BUMI,DAN BAHAN BAKAR NUKLIR	-	-	-	-	-

Lanjutan Tabel 6.1.1

Kode Industri	Penggolongan Industri				Jumlah
	Rumah tangga	Kecil	Sedang	Besar	
	(1 - 4)	5 - 19	20 - 99	(> 100)	
(1)	(2)	(3)	(4)	(5)	(6)
24.INDUSTRI KIMIA DAN BARANG -BARANG DARI BAHAN KIMIA	-	-	-	-	-

LAMPIRAN

25.INDUSTRI KARET,BARANG DARI KARET ,DAN BARANG DARI PLASTIK	-	-	-	-	-
26.INDUSRTI BARANG GALIAN BUKAN LOGAM	-	-	1	-	1
27.INDUSTRI LOGAM BESAR	-	-	-	-	-
28.INDUSTRI BARANG DARI LOGAM ,KECUALI MESIN DAN PERALATANNYA	-	-	-	-	-
29.INDUSTRI MESIN DAN PERLENGKAPANNYA	-	-	-	-	-
30.INDUSTRI MESIN DAN PERALATAN KANTOR,AKUNTANSI & PENGOLAHAN DATA	-	-	-	-	-
31.INDUSTRI MESIN LISTRIK LAINNYA DAN PERLENGKAPANNYA	-	-	-	-	-
32.INDUSTRI RADIO,TELEVISI,DAN PER-ALATAN KOMUNIKASI,SERTA PERLENGKAPANNYA	-	-	-	-	-
33.INDUSTRI PERALATAN KEDOKTERAN ,ALAT - ALAT UKUR ,PERALATAN NAVIGASI ,PERLATAN OPTIK,JAM DAN LONCENG	-	-	-	-	-
34.INDUSTRI KENDARAAN BERMOTOR RODA EMPAT ATAU LEBIH	-	-	-	-	-

Lanjutan Tabel 6.1.1

Kode Industri	Penggolongan Industri				Jumlah
	Rumah tangga	Kecil	Sedang	Besar	
	(1 – 4)	(5 – 19)	(20 – 99)	(> 100)	
(1)	(2)	(3)	(4)	(5)	(6)
35.INDUSTRI ALAT ANGKUTAN ,SELAIN KENDARAAN BERMOTOR RODA EMPAT ATAU LEBIH	-	-	-	-	-
36.INDUSTRI FURNITUR DAN INDUSTRI PENGOLAHAN LAINNYA	-	-	-	-	-
37.DAUR ULANG	-	-	-	-	-
Jumlah	85	8	1	-	94

Sumber : Kantor Desa se-Kecamatan Tomoni

Tabel 6.1.2 Banyaknya Tenaga Kerja menurut Kode Industri dan Golongan Industri Tahun 2017

Kode Industri	Penggolongan Industri				Jumlah
	Rumah tangga	Kecil	Sedang	Besar	
	(1 – 4)	(5 – 19)	(20 – 99)	(> 100)	
(1)	(2)	(3)	(4)	(5)	(6)
15.INDUSTRI MAKANAN DAN MINUMAN	11	-	-	-	11
16.INDUSTRI PENGOLAHAN TEMBAKAU	-	-	-	-	-
17.INDUSTRI TEKSTIL	-	-	-	-	-
18.INDUSTRI PAKAIAN JADI	4	3	-	-	7
19.INDUSTRI KULIT,BARANG DARI KULIT(TERMASUK KULIT BUATAN)	-	-	-	-	-
20.INDUSTRI KAYU,BARANG -BARANG DARI KAYU (TIDAK TERMASUK FURNITUR),DAN BARANG - BARANG ANYAMAN DARI ROTAN ,BAMBU ,DAN SEJENISNYA	4	6	-	-	9
21. INDUSTRI KERTAS ,BARANG DARI KERTAS,DAN SEJENISNYA	-	-	-	-	-
22.INDUSTRI PENERTIBAN, PERCETAKAN DAN REPRODUKSI MEDIA REKAMAN	-	-	-	-	-
23.INDUSTRI BATU BARA, PENGILANGAN MINYAK DAN PENGOLAHAN GAS BUMI,BARANG - BARANG DARI HASIL PENGILANGAN MINYAK BUMI,DAN BAHAN BAKAR NUKLIR	-	-	-	-	-

Lanjutan Tabel 6.1.2

Kode Industri	Penggolongan Industri				Jumlah
	Rumah tangga	Kecil	Sedang	Besar	
	(1 – 4)	(5 – 19)	(20 – 99)	(> 100)	
(1)	(2)	(3)	(4)	(5)	(6)
24.INDUSTRI KIMIA DAN BARANG -BARANG DARI BAHAN KIMIA	-	-	-	-	-
25.INDUSTRI KARET,BARANG DARI KARET ,DAN BARANG DARI PLASTIK	-	-	-	-	-
26.INDUSRTI BARANG GALIAN BUKAN LOGAM	-	-	20	-	20
27.INDUSTRI LOGAM BESAR	-	-	-	-	-
28.INDUSTRI BARANG DARI LOGAM ,KECUALI MESIN DAN PERALATANNYA	-	-	-	-	-
29.INDUSTRI MESIN DAN PERLENGKAPANNYA	-	-	-	-	-
30.INDUSTRI MESIN DAN PERALATAN KANTOR,AKUNTANSI & PENGOLAHAN DATA	-	-	-	-	-
31.INDUSTRI MESIN LISTRIK LAINNYA DAN PERLENGKAPANNYA	-	-	-	-	-
32.INDUSTRI RADIO,TELEVISI,DAN PER-ALATAN KOMUNIKASI,SERTA PERLENGKAPANNYA	-	-	-	-	-
33.INDUSTRI PERALATAN KEDOKTERAN ,ALAT - ALAT UKUR ,PERALATAN NAVIGASI ,PERLATAN OPTIK,JAM DAN LONCENG	-	-	-	-	-
34.INDUSTRI KENDARAAN BERMOTOR RODA EMPAT ATAU LEBIH	-	-	-	-	-

Lanjutan Tabel 6.1.2

Kode Industri	Penggolongan Industri				Jumlah
	Rumah tangga	Kecil	Sedang	Besar	
	(1 – 4)	(5 – 19)	(20 – 99)	(> 100)	
(1)	(2)	(3)	(4)	(5)	(6)
35.INDUSTRI ALAT ANGKUTAN ,SELAIN KENDARAAN BERMOTOR RODA EMPAT ATAU LEBIH	-	-	-	-	-
36.INDUSTRI FURNITUR DAN INDUSTRI PENGOLAHAN LAINNYA	3	-	-	-	3
37.DAUR ULANG	-	-	-	-	-
Jumlah	22	9	-	-	52

Sumber : Kantor Desa se-Kecamatan Tomoni

6.2 PERTAMBAHAN DAN ENERGI

Tabel 6.2.1 Potensi Bahan Galian Golongan C Menurut Desa/kelurahan, Tahun 2017

Desa	Batu/koral	Pasir	Kapur	Tanah liat
(1)	(2)	(3)	(4)	(5)
001 Tadulako	-	-	-	-
002 Bangun Karya	-	-	-	-
008 Lestari	-	-	-	-
009 Bayondo	-	-	-	-
005 Beringin Jaya	-	-	-	-
006 Mandiri	-	-	-	-
007 Sumber Alam	-	-	-	-
008 Ujung Baru	-	-	-	-
009 Kalpataru	√	√	-	-
010 Tomoni	-	-	-	-
012 Bangun Jaya	-	√	-	-
013 Mulyasri	-	-	-	-
018 Rante Mario	-	√	-	-

Sumber : Kantor Desa se-Kecamatan Tomoni

Tabel 6.2.2 Banyaknya Keluarga Pelanggan Listrik menurut Desa/Kelurahan, Tahun 2017

Desa	PLN	Non PLN
(1)	(2)	(3)
001 Tadulako	152	44
002 BangunKarya	321	39
008 Lestari	694	58
009 Bayondo	399	28
005 Beringin Jaya	360	38
006 Mandiri	578	0
007 SumberALam	151	0
008 Ujung Baru	0	307
009 Kalpataru	294	0
010 Tomoni	585	0
012 Bangun Jaya	470	68
013 Mulyasri	649	28
018 Rante Mario	175	126
Jumlah	4.828	736

Sumber : Kantor Desa se-Kecamatan Tomoni

TRANSPORTASI DAN KOMUNIKASI

Tabel 7.1.1 Banyaknya Kendaraan Bermotor menurut Jenis Kendaraan Tahun 2016-2017(unit)

Jenis Kendaraan	2016	2017
(1)	(2)	(3)
B u s	-	-
T r u k	63	68
Pete-Pete	16	14
Minibus (Kijang, Panther, APV)	59	53
Delman	-	-
Gerobak	9	14
Becak	2	2
Pick Up	57	63
Motor Ojek	93	104
Kuda Beban	-	-
Bus Sekolah	1	1

Sumber: Kantor Desa se-KecamatanTomoni

Tabel 7.1.2 Jumlah Pompa Bahan Bakar menurut Jenis Bahan Bakar dan Desa/Kelurahan Tahun 2017

Desa	Premium	Solar
(1)	(2)	(3)
001 Tadulako	-	-
002 Bangun Karya	-	-
008 Lestari	-	-
009 Bayondo	-	-
005 Beringin Jaya	-	-
006 Mandiri	-	-
007 Sumber Alam	-	-
008 Ujung Baru	-	-
009 Kalpataru	-	-
010 Tomoni	1	1
012 Bangun Jaya	-	-
013 Mulyasri	-	-
018 Rante Mario	-	-
Jumlah/Total	1	1

Sumber: Kantor Desa se-Kecamatan Tomoni

Tabel 7.1.3 Banyaknya Fasilitas Komunikasi dan Informasi menurut Desa Tahun 2017

Desa	Wartel	Warnet	Penyalur siaran
(1)	(2)	(3)	(4)
001 Tadulako	0	0	0
002 BangunKarya	0	0	0
008 Lestari	0	0	0
009 Bayondo	0	0	0
005 Beringin Jaya	0	0	0
006 Mandiri	0	0	0
007 SumberALam	0	0	0
008 Ujung Baru	0	0	0
009 Kalpataru	0	0	0
010 Tomoni	0	1	1
012 Bangun Jaya	0	0	0
013 Mulyasri	0	1	1
018 Rante Mario	0	0	0
Jumlah	0	2	2

Sumber: Kantor Desa se-KecamatanTomoni

PERDAGANGAN, HOTEL, DAN RESTORAN

Tabel 8.1.1 Banyaknya Hotel dan Rumah Makan menurut Desa Tahun 2016-2017

Desa	2016			2017		
	Hotel Ber- bintang	Hotel Non- bintang dan Akomodasi Lainnya	Rumah Makan / Kedai makan	Hotel Ber- bintang	Hotel Non- bintang dan Akomodasi Lainnya	Rumah Makan / Kedai makan
(1)	(2)	(3)	(4)	(5)	(6)	(7)
001 Tadulako	-	-	-	-	-	-
002 Bangun Karya	-	-	-	-	-	-
008 Lestari	1	3	3	1	3	6
009 Bayondo	-	-	-	-	-	-
005 Beringin Jaya	-	-	4	-	-	4
006 Mandiri	-	1	8	-	1	6
007 Sumber Alam	-	-	-	-	-	-
013 Ujung Baru	-	-	-	-	-	-
009 Kalpataru	-	-	-	-	-	-
010 Tomoni	-	-	3	-	-	3
012 Bangun Jaya	-	-	3	-	-	3
017 Mulyasri	-	-	5	-	-	5
018 Rante Mario	-	-	1	-	-	2
Jumlah	1	4	27	1	4	29

Sumber: Kantor Desa se-Kecamatan Tomoni

Tabel 8.1.2 Banyaknya Sarana Perdagangan menurut Desa Tahun 2017

Desa	Pasar dengan Bangunan	Pasar tanpa Bangunan	Minimarket	Kelompok Pertokoan
(1)	(2)	(3)	(4)	(5)
001 Tadulako	-	-	-	-
002 Bangun Karya	-	-	-	-
008 Lestari	-	-	-	4
009 Bayondo	-	-	-	-
005 Beringin Jaya	-	-	1	5
006 Mandiri	-	-	3	7
007 Sumbe ALam	-	-	-	-
013 Ujung Baru	-	-	-	-
009 Kalpataru	-	-	-	-
010 Tomoni	1	1	2	11
012 Bangun Jaya	-	-	-	-
013 Mulyasri	-	-	1	7
018 Rante Mario	-	-	-	-
Jumlah	1	1	7	34

Sumber: Kantor Desa se-KecamatanTomoni

KEUANGAN DAN HARGA

Tabel 9.1.1 Target dan Realisasi I Penerimaan Pajak Bumi dan Bangunan menurut Desa Tahun 2017

Desa	Target	Realisasi	Persentase Percentage(%)
(1)	(2)	(3)	(4)
001 Tadulako	13 597,744	13 597,744	100,00
002 BangunKarya	16 485,404	16 485,404	100,00
008 Lestari	28 075,824	28 075,824	100,00
009 Bayondo	26 599,474	26 599,474	100,00
005 Beringin Jaya	21 117,340	21 117,340	100,00
006 Mandiri	36 017,776	36 017,776	100,00
007 SumberALam	19 169,892	19 169,892	100,00
008 Ujung Baru	29 689,988	29 689,988	100,00
009 Kalpataru	18 173,851	18 173,851	100,00
010 Tomoni	28 938,940	28 938,940	100,00
012 Bangun Jaya	27 737,498	27 737,498	100,00
013 Mulyasri	50 024,226	50 024,226	100,00
018 Rante Mario	21 598,215	21 598,215	100,00
Jumlah	337.226,172	337.226,172	100,00

Sumber: Kantor Camat Tomoni

Tabel 9.1.2 Banyaknya Lembaga Keuangan di menurut Desa Tahun 2017

Desa	Bank	Pegadaian	Asuransi	BMT
(1)	(2)	(3)	(4)	(5)
001 Tadulako	-	-	-	-
002 Bangun Karya	-	-	-	-
008 Lestari	-	-	-	-
009 Bayondo	-	-	-	-
005 Beringin Jaya	-	-	-	1
006 Mandiri	3	1	-	-
007 Sumber Alam	-	-	-	-
008 Ujung Baru	-	-	-	-
009 Kalpataru	-	-	-	-
010 Tomoni	-	-	-	-
012 Bangun Jaya	-	-	-	-
013 Mulyasri	1	-	-	-
018 Rante Mario	-	-	-	-
Jumlah	4	1	-	1

Sumber: Kantor Camat Tomoni

Tabel 9.1.3 Jumlah KUD Dan Non KUD Menurut Desa Tahun 2017

Desa	K U D	Non KUD
(1)	(2)	(3)
001 Tadulako	0	0
002 BangunKarya	0	0
008 Lestari	0	1
009 Bayondo	0	0
005 Beringin Jaya	0	1
006 Mandiri	0	3
007 SumberAlam	0	0
008 Ujung Baru	0	0
009 Kalpataru	0	0
010 Tomoni	0	4
012 Bangun Jaya	0	0
013 Mulyasri	0	1
018 Rante Mario	0	0
Jumlah/Total	0	10

Sumber: Dinas Perindustrian, Perdagangan, Koperasi dan Penanaman Modal Kabupaten Luwu Timur

