



**PEMERINTAH KABUPATEN
LUWU TIMUR**

DINAS PEKERJAAN UMUM DAN PENATAAN RUANG

**DOKUMEN RENCANA (DED)
PENINGKATAN JALAN
DESA KALAEANA KIRI**

**PROVINSI SULAWESI SELATAN
KABUPATEN LUWU TIMUR
KECAMATAN KALAEANA**

LEMBAR PENGESAHAN

NO. PAKET : -
NAMA PAKET : PENINGKATAN JALAN DESA KALAENA KIRI

Kami Bertanggung Jawab Atas
Dokumen Perencanaan ini
Penyedia
CV. ABYSEKA INDOCIPTA

Diperiksa/Disetujui Oleh :
Pejabat Penandatanganan Kontrak (PPK)
Dinas Pekerjaan Umum Dan Perumahan Rakyat
Kab. Luwu Timur

SABRI, ST
Direktur

WAHYUDDIN, ST
Nip. 19790712 201001 1 017



DAFTAR ISI

NO. LEMBAR	JUDUL GAMBAR
I	DAFTAR ISI
a.	LEGENDA / SIMBOL
b.	PETA LOKASI PEKERJAAN
c.	PETA LOKASI QUARRY
d.	DAFTAR BANGUNAN PELENGKAP
e.	LAY OUT
f.	TIPIKAL POTONGAN MELINTANG
g.	SEGMENTASI PENANGANAN
h.	STRIP MAP
i.	SITUASI DAN POTONGAN MEMANJANG
j.	POTONGAN MELINTANG
k.	BANGUNAN PELENGKAP



PEMERINTAH KABUPATEN
LUWU TIMUR

DINAS PEKERJAAN UMUM DAN PENATAAN RUANG



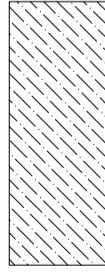
PAKET PEKERJAAN
PENINGKATAN JALAN
DESA KALAENA KIRI

No. Paket : -
No. Ruas : -
Nama Ruas : -
Provinsi : Sulawesi Selatan


KONSULTAN PERENCANA
Digambar : AZIS PRAYOGA, ST
Direncanakan : ILHAM, ST
Diperiksa : SYAMSUADI, ST

Judul Gambar :
LEGENDA


No. Lembar : 02
Jml. Lembar : 15



AC-BC Asb



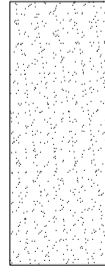
Exist. Pas. Batu



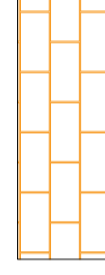
LPA Klas A




Pas. Batu



LPB Klas B



Pas. Batu Dengan Mortar



Gorong - gorong



Plat Deucker



PEMERINTAH KABUPATEN
LUWU TIMUR

DINAS PEKERJAAN UMUM DAN PENATAAN RUANG



PAKET PEKERJAAN
PENINGKATAN JALAN
DESA KALAENA KIRI

No. Paket : - -
No. Ruas : - -
Nama Ruas : - -
Provinsi : Sulawesi Selatan

Digambar
AZIS PRAYOGA, ST

Direncanakan
ILHAM, ST

Diperiksa
SYAMSUADI, ST

Judul Gambar :
PETA LOKASI

No. Lembar : 03

Jml. Lembar : 15



PETA LOKASI



PEMERINTAH KABUPATEN
LUWU TIMUR

DINAS PEKERJAAN UMUM DAN PENATAAN RUANG



PAKET PEKERJAAN
PENINGKATAN JALAN
DESA KALAENA KIRI

No. Paket : -
No. Ruas : -
Nama Ruas : -
Provinsi : Sulawesi Selatan

Digambar
AZIS PRAYOGA, ST

Direncanakan
ILHAM, ST

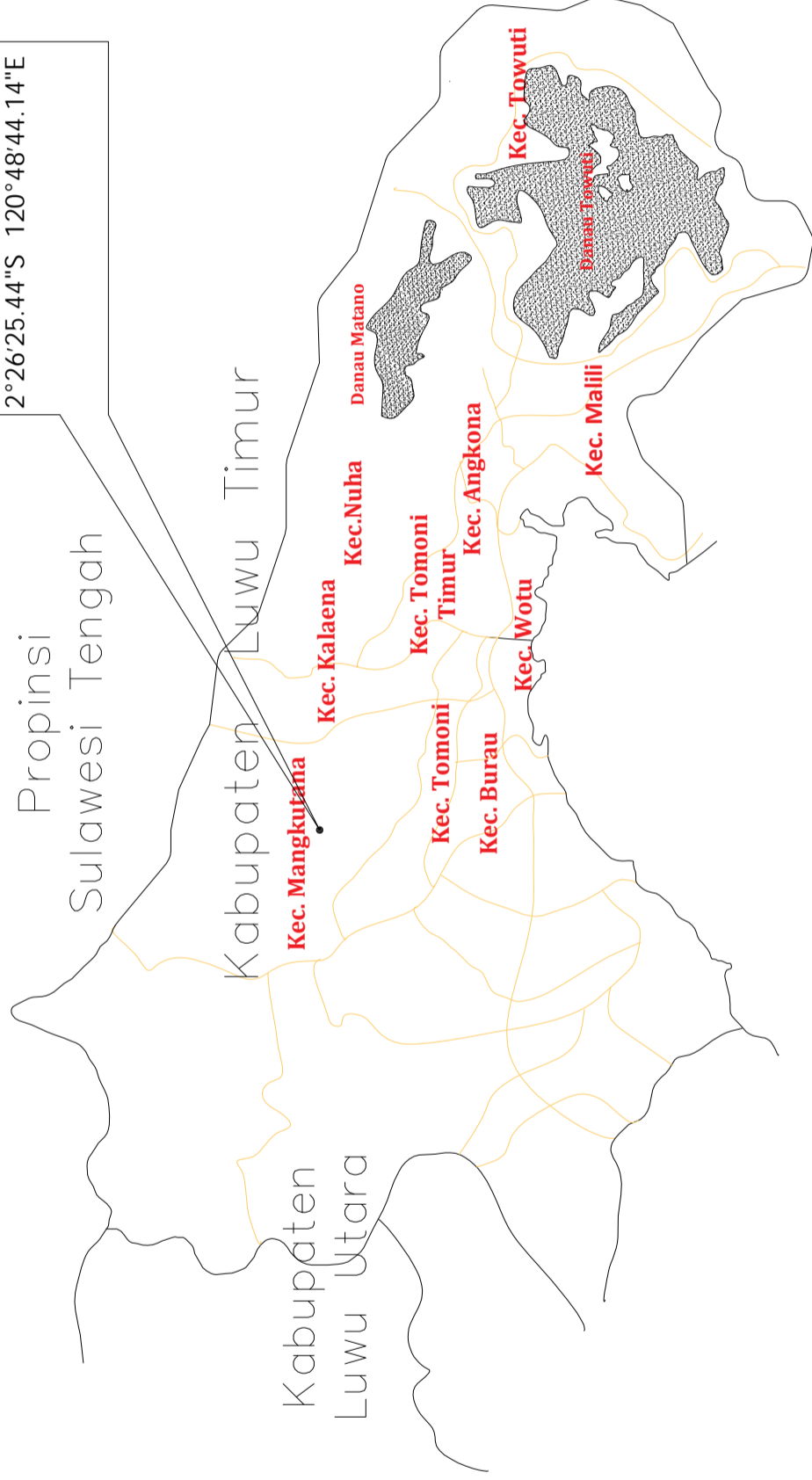
Diperiksa
SYAMSUADI, ST

Judul Gambar :
PETA QUARY

No. Lembar : 04

Jml. Lembar : 15

LOKASI QUARRY
2°26'25.44"S 120°48'44.14"E



Propinsi
Sulawesi Tenggara

PETA LOKASI QUARY



PEMERINTAH KABUPATEN
LUWU TIMUR

DINAS PEKERJAAN UMUM DAN PENATAAN RUANG



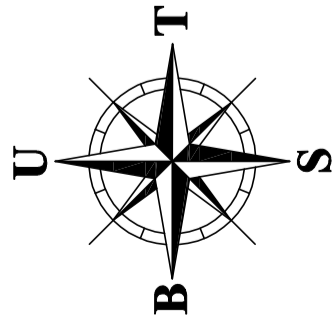
PAKET PEKERJAAN
PENINGKATAN JALAN
DESA KALAENA KIRI

No. Paket : -
No. Ruas : -
Nama Ruas : -
Provinsi : Sulawesi Selatan

KONSULTAN PERENCANA
Digambar : AZIS PRAYOGA, ST
Direncanakan : ILHAM, ST
Diperiksa : SYAMSUADI, ST

Judul Gambar :
LAYOUT

No. Lembar : 05
Jml. Lembar : 15



AKHIR PEKERJAAN
2°27'28.05"S 120°51'19.07"E

AWAL PEKERJAAN
2°27'45.42"S 120°51'41.71"E

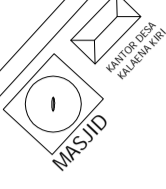
JL. POROS KEC. KALAENA

LAYOUT

JL. POROS KEC. KALAENA

JL. POROS KEC. KALAENA

LAPANGAN
SEPAK BOLA





PEMERINTAH KABUPATEN
LUWU TIMUR

DINAS PEKERJAAN UMUM DAN PENATAAN RUANG



PAKET PEKERJAAN
PENINGKATAN JALAN
DESA KALAENA KIRI

No. Paket : -
No. Ruas : -
Nama Ruas : -
Provinsi : Sulawesi Selatan

KONSULTAN PERENCANA
Dibuat
AZIS PRAYOGA, ST

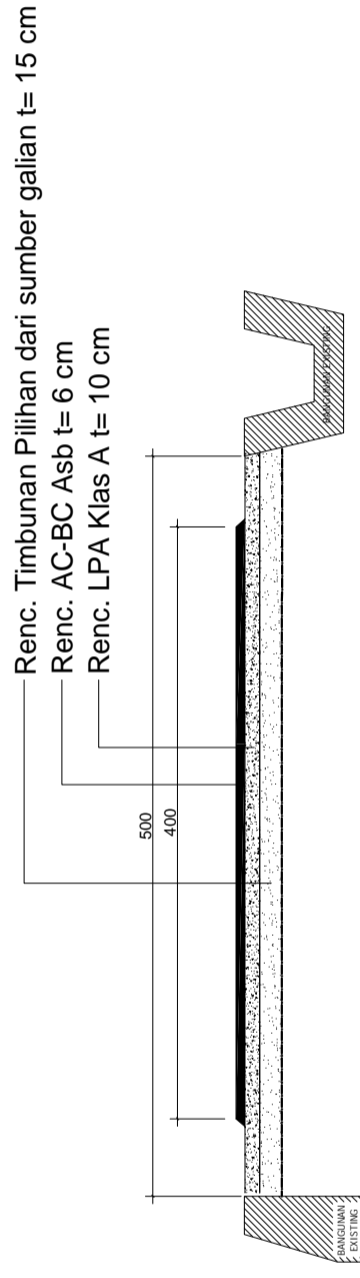
Direncanakan
ILHAM, ST

Diperiksa
SYAMSUADI, ST

Judul Gambar :
TYPECAL

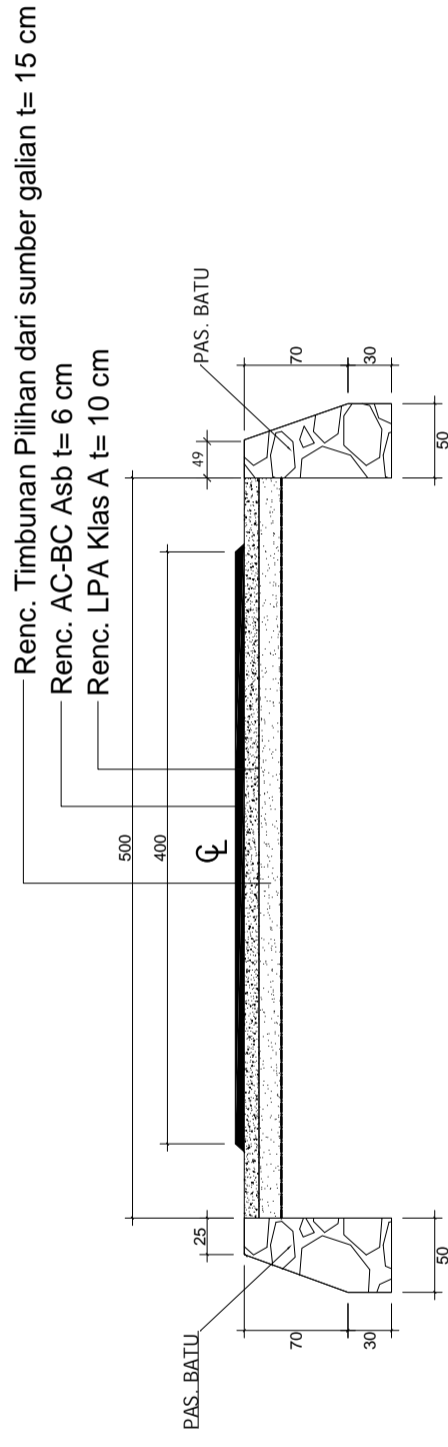
No. Lembar : 06

Jml. Lembar : 15



TYPICAL RENCANA Sta. 0+000 s/d Sta. 0+780

Skala 1 : 50



TYPICAL RENCANA Sta. 0+780 s/d Sta. 0+888

Skala 1 : 50



PEMERINTAH KABUPATEN
LUWU TIMUR

DINAS PEKERJAAN UMUM DAN PENATAAN RUANG




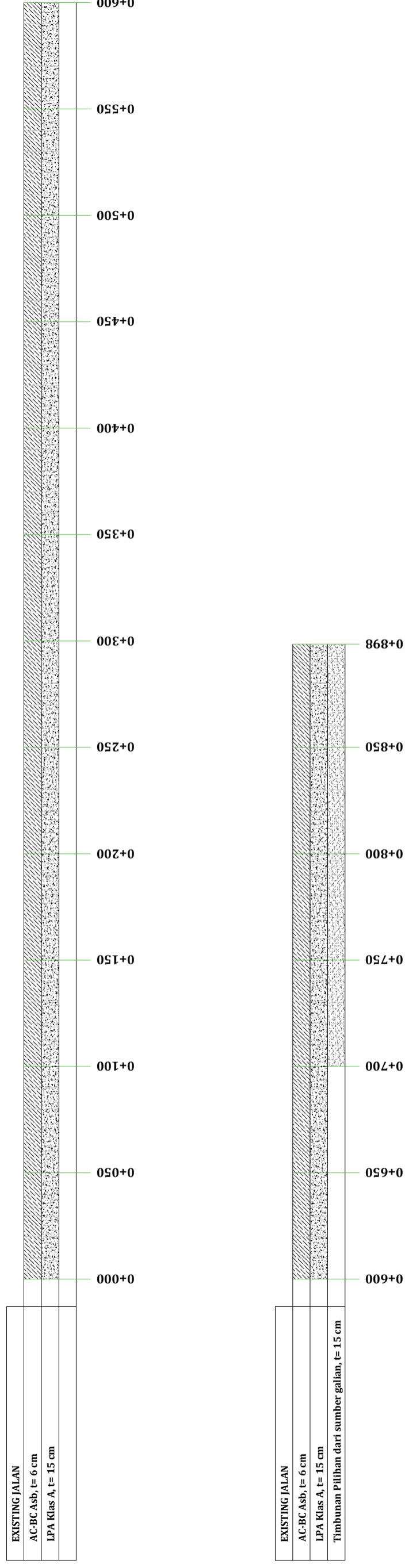
PAKET PEKERJAAN
PENINGKATAN JALAN
DESA KALAENA KIRI

No. Paket : -
No. Ruas : -
Nama Ruas : -
Provinsi : Sulawesi Selatan

KONSULTAN PERENCANA
Dibuat oleh :
AZIS PRAYOGA, ST
Diperiksa oleh :
ILHAM, ST
SYAMSUADI, ST

Judul Gambar :
SEGMENTASI

No. Lembar : 07
Jml. Lembar : 15





PEMERINTAH KABUPATEN
LUWU TIMUR

DINAS PEKERJAAN UMUM DAN PENATAAN RUANG



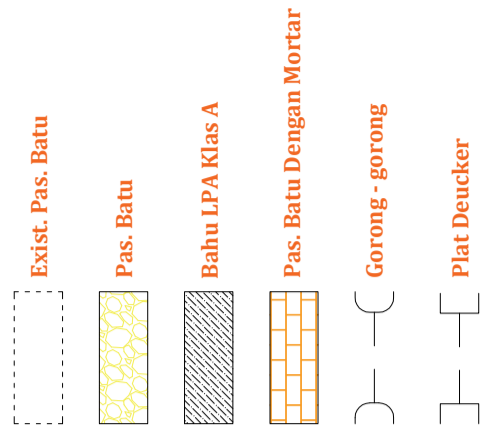
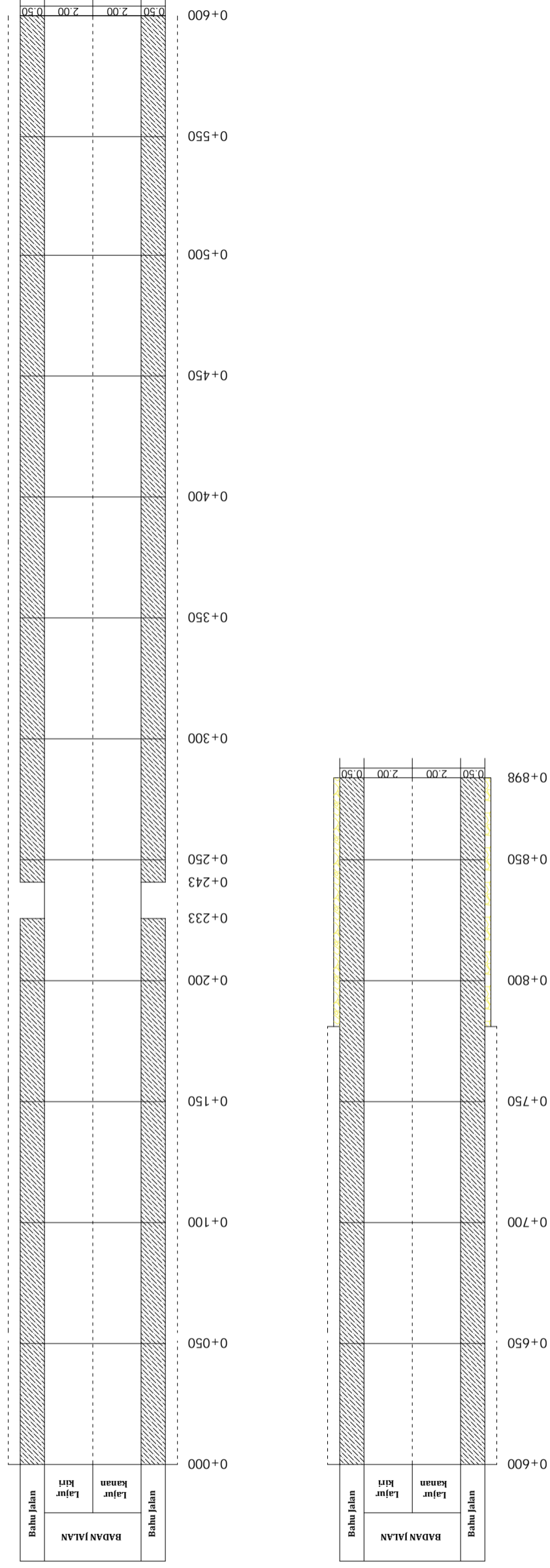
PAKET PEKERJAAN
PENINGKATAN JALAN
DESA KALAENA KIRI

No. Paket : -
No. Ruas : -
Nama Ruas : -
Provinsi : Sulawesi Selatan

KONSULTAN PERENCANA
Digambar : AZIS PRAYOGA, ST
Direncanakan : ILHAM, ST
Diperiksa : SYAMSUADI, ST

Judul Gambar :
STRIP MAP

No. Lembar : 08
Jml. Lembar : 15





PEMERINTAH KABUPATEN
LUWU TIMUR



DINAS PEKERJAAN UMUM DAN PENATAAN RUANG


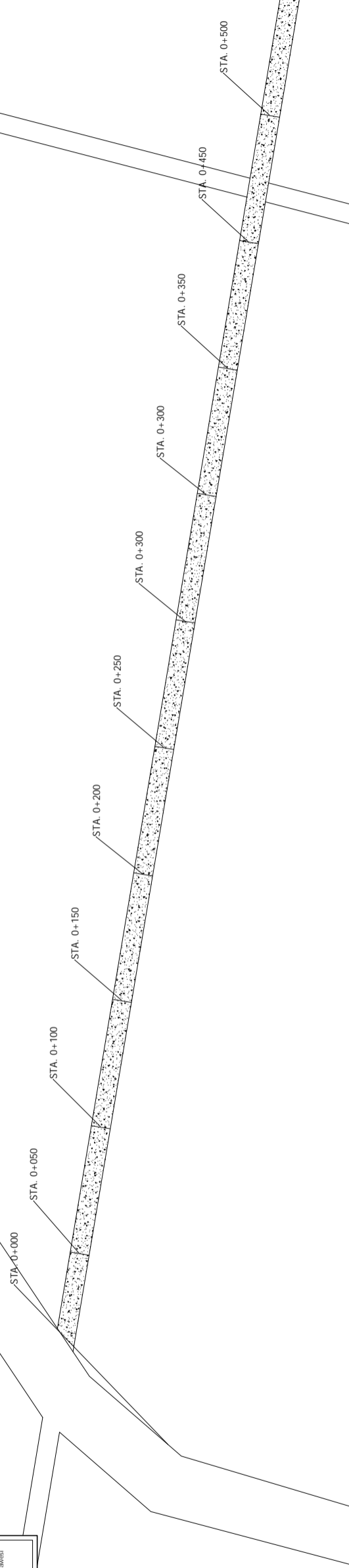
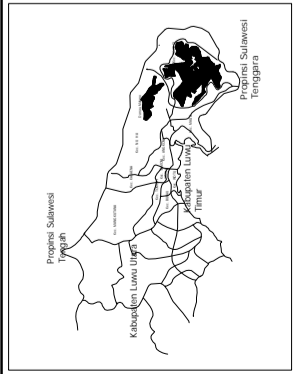
PAKET PEKERJAAN
PENINGKATAN JALAN
DESA KALAENA KIRI

No. Paket : -
No. Ruas : -
Nama Ruas : -
Provinsi : Sulawesi Selatan


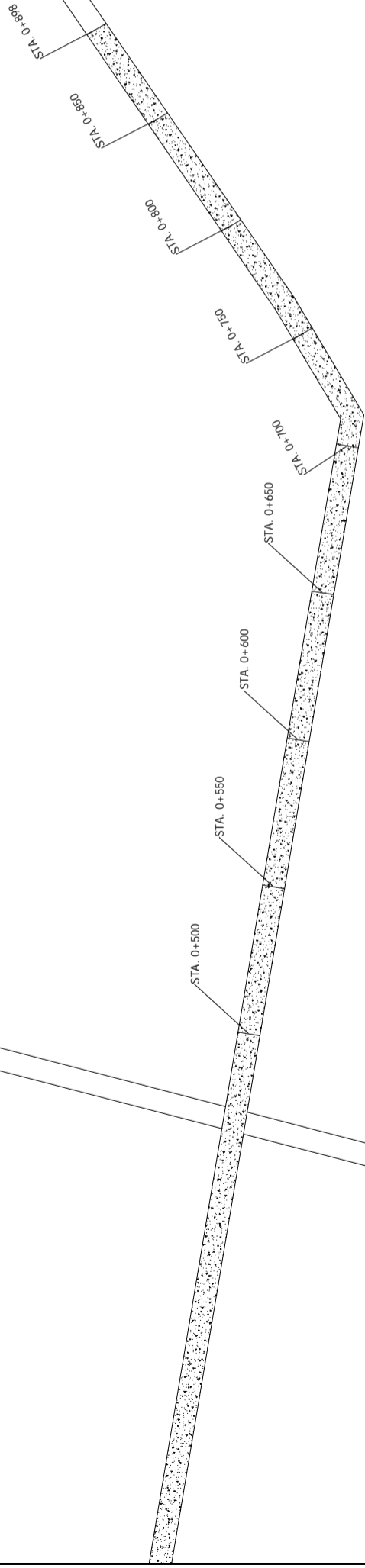

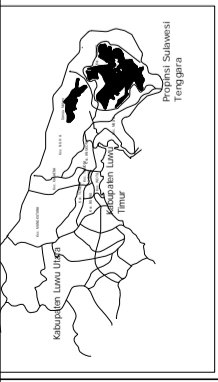
KONSULTAN PERENCANA
Dibuat oleh :
Diperiksa oleh :
AZIS PRAYOGA, ST
ILHAM, ST
SYAMSUADI, ST

Judul Gambar :
PROFIL MEMANJANG

No. Lembar : 09
Jml. Lembar : 15



NOMOR PATOK	P0	P1	P2	P3	P4	P5	P6	P7	P8	P9	P10
STATION (S T A)	0+000	0+050	0+100	0+150	0+200	0+250	0+300	0+350	0+400	0+450	0+500
JARAK PATOK		50.0	50.0	50.0	50.0	50.0	50.0	50.0	50.0	50.0	50.0
Elevasi Existing CL. Jalan	45.55	45.37	45.37	45.37	45.52	45.37	45.52	45.37	45.52	45.37	45.52
Elevasi Rencana CL. Jalan	M	45.40	45.37	45.37	45.52	45.37	45.52	45.37	45.52	45.37	45.52

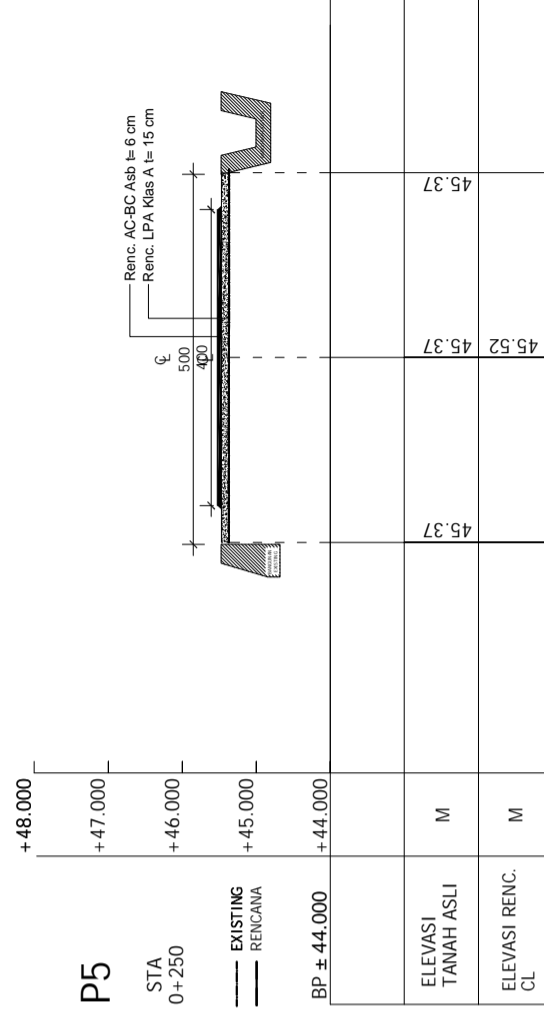
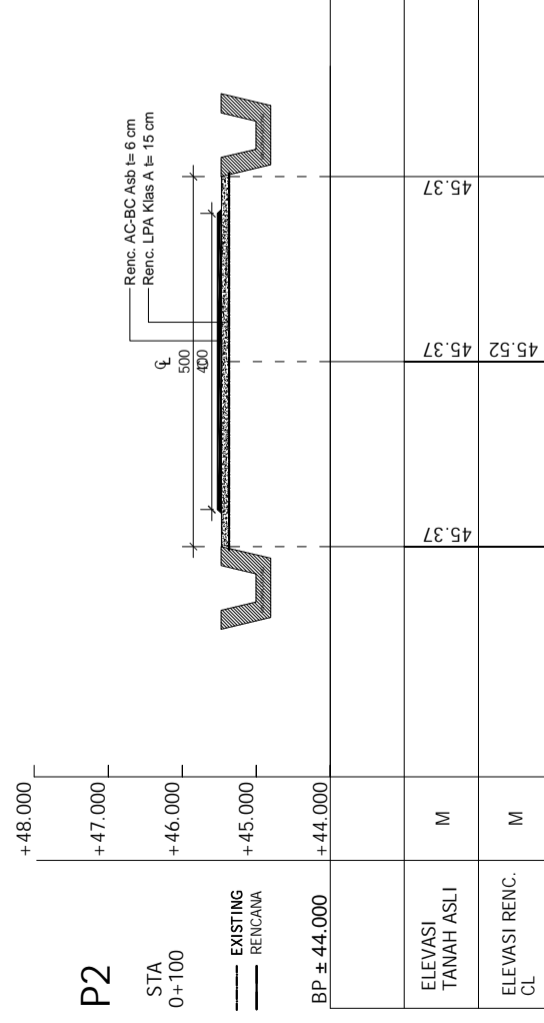
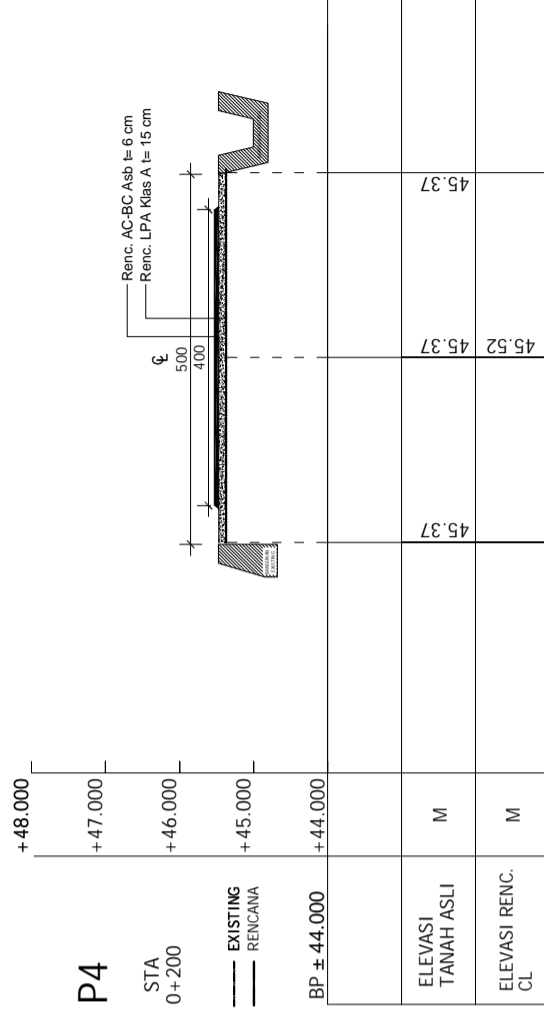
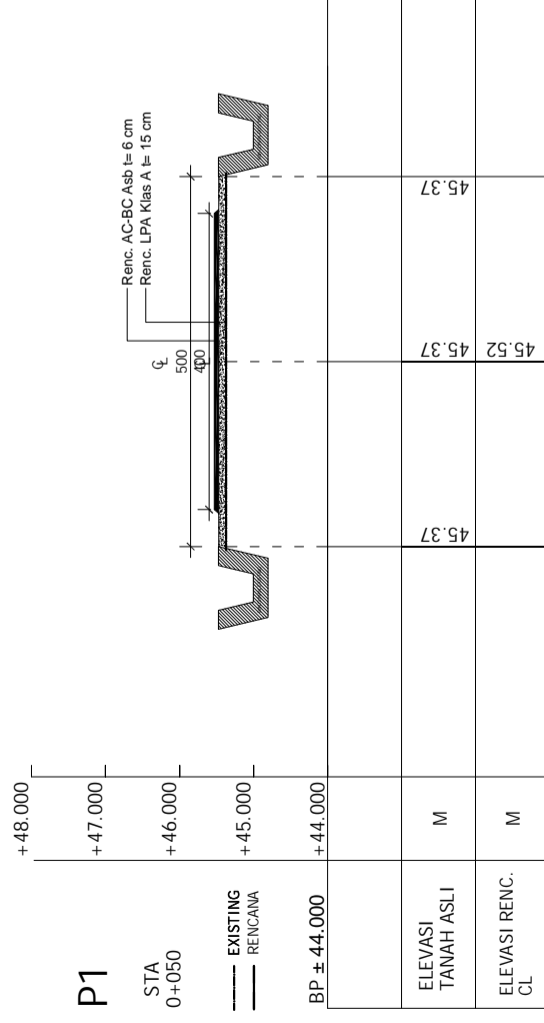
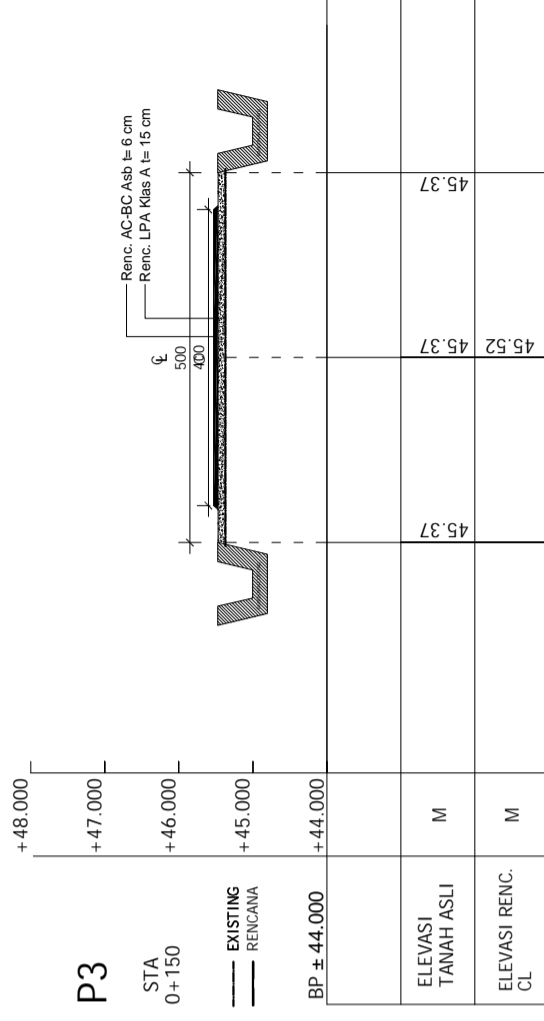
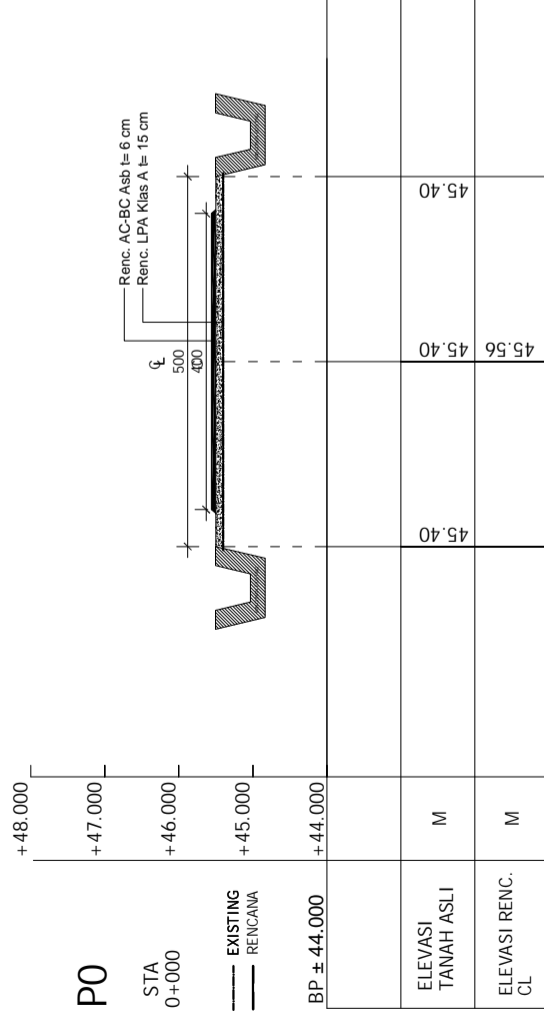


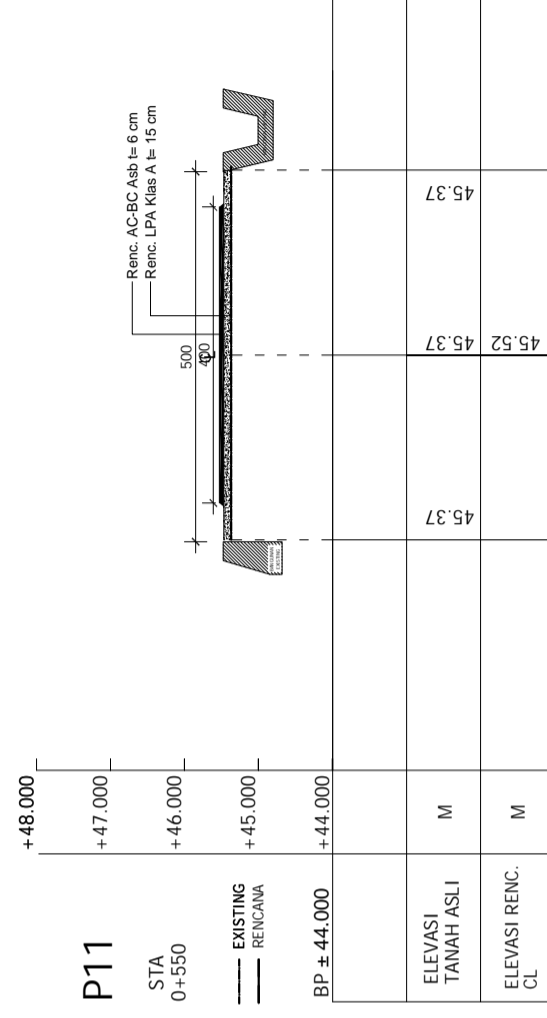
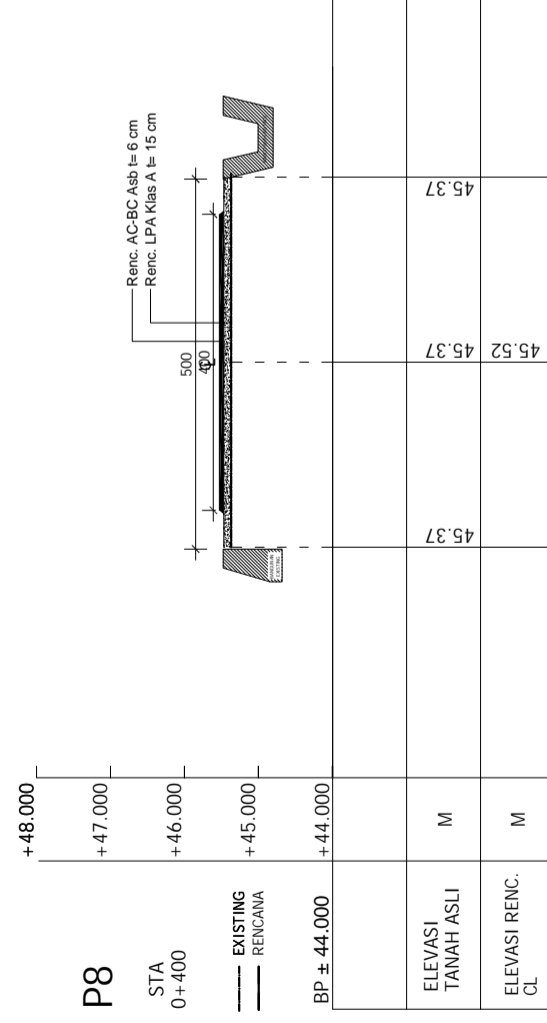
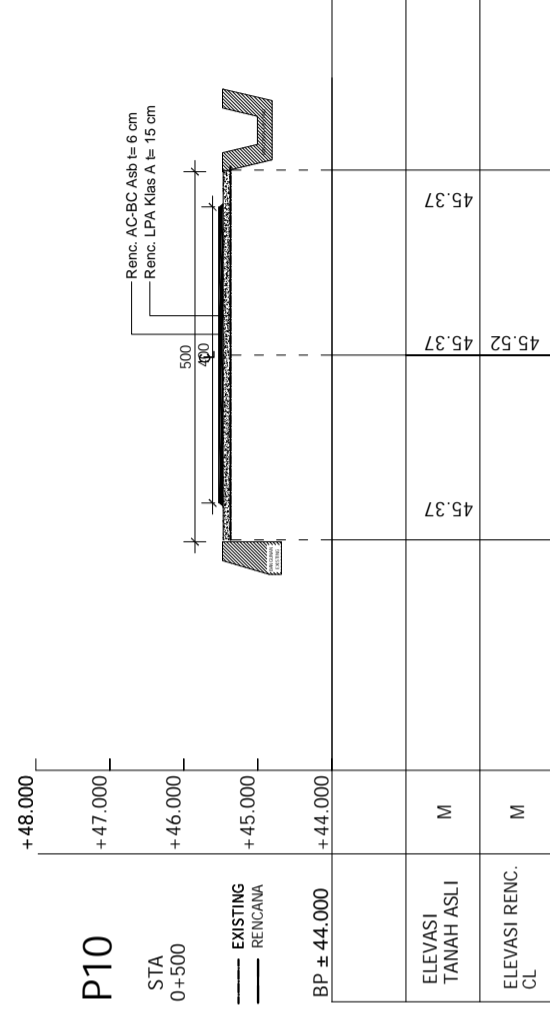
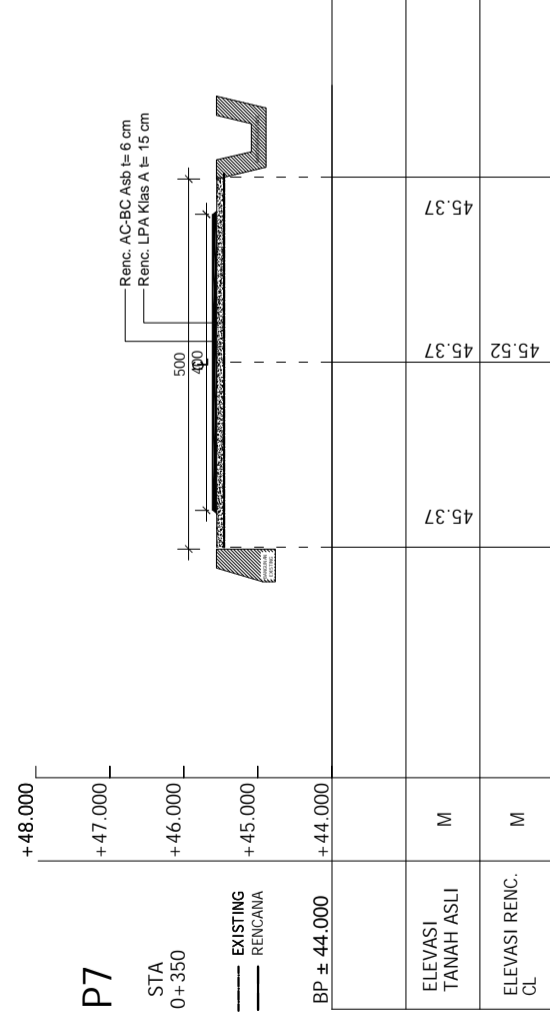
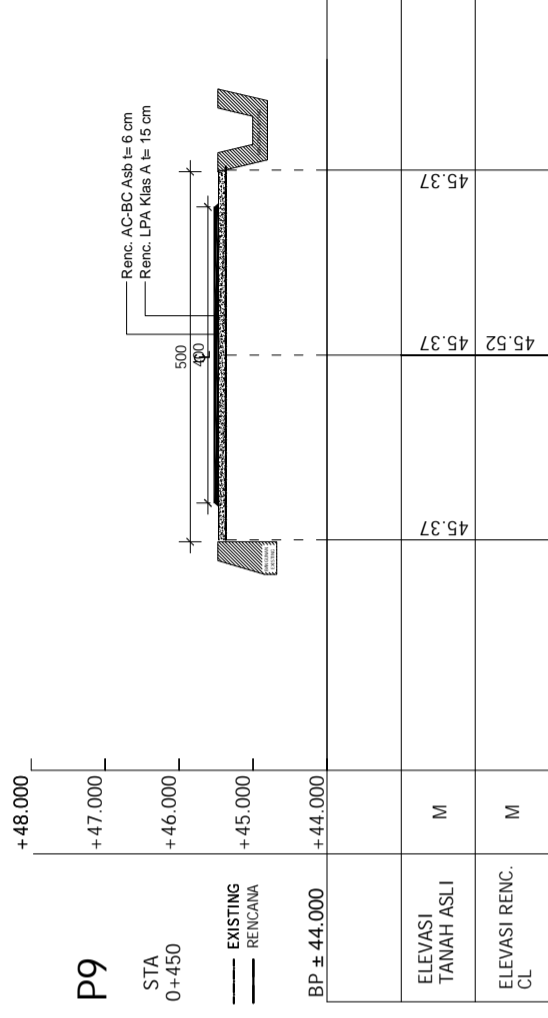
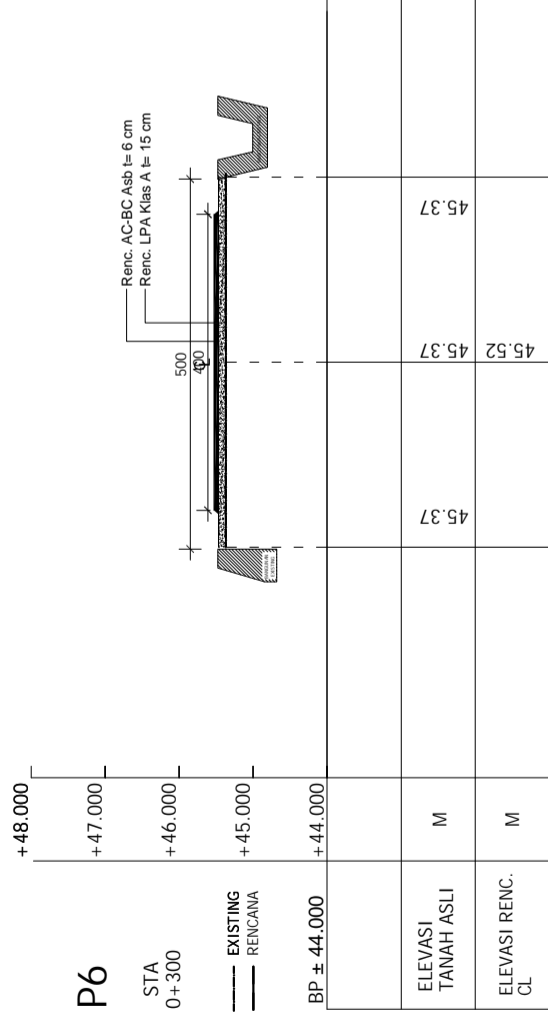
PENAMPANG MEMANJANG

(Long Section)
HORIZONTAL = 1 : 2000
VERTIKAL = 1 : 100

----- ELEVASI EXISTING CL. JALAN
———— ELEVASI RENCANA CL. JALAN

NOMOR PATOK	P10	P11	P12	P13	P14	P15	P16	P17	P18
STATION (S T A)	0+500	0+550	0+600	0+650	0+700	0+750	0+800	0+850	0+887
JARAK PATOK	50.0	50.0	50.0	50.0	50.0	50.0	50.0	50.0	37.0
Elevasi Existing CL. Jalan	45.37	45.37	45.37	45.37	45.35	45.35	45.35	45.35	45.35
Elevasi Rencana CL. Jalan	45.52	45.52	45.52	45.52	45.50	45.50	45.50	45.50	45.50







PEMERINTAH KABUPATEN
LUWU TIMUR

DINAS PEKERJAAN UMUM DAN PENATAAN RUANG



PAKET PEKERJAAN
PENINGKATAN JALAN
DESA KALAENA KIRI

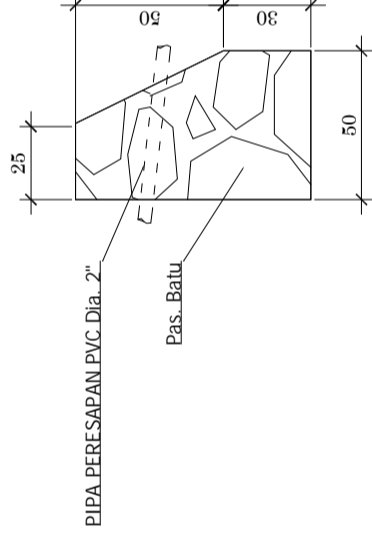
No. Paket : -
No. Ruas : -
Nama Ruas : -
Provinsi : Sulawesi Selatan

No. Paket : -
No. Ruas : -
Nama Ruas : -
Provinsi : Sulawesi Selatan

KONSULTAN PERENCANA
Digambar : AZIS PRAYOGA, ST
Direncanakan : ILHAM, ST
Diperiksa : SYAMSUADI, ST

Judul Gambar :
BANGUNAN PELENGKAP

No. Lembar : 15
Jml. Lembar : 15



Det. Pas Batu Kiri & Kanan
Skala 1 : 25